



# สถิติการเกษตร ในเขตชลประทาน ปี 2554-2563



ฝ่ายสถิติการใช้น้ำชลประทาน

ส่วนการใช้น้ำชลประทาน สำนักบริหารจัดการน้ำและอุทกวิทยา

## คำนำ

ฝ่ายสถิติการใช้น้ำชลประทาน ได้จัดทำรายงานสถิติการเกษตร ในเขตชลประทาน โดยมีวัตถุประสงค์เพื่อรวบรวมสถิติการเกษตรที่เกี่ยวข้องกับการใช้น้ำชลประทาน เพื่อใช้เป็นข้อมูลในการบริหารจัดการน้ำ เป็นฐานข้อมูลด้านการเกษตรในเขตชลประทาน เพื่อการพิจารณาวางแผนพัฒนาการเกษตรของประเทศ ตลอดจนเผยแพร่ให้หน่วยงานราชการ เอกชน และผู้ที่สนใจสามารถนำข้อมูลไปใช้ประโยชน์ในด้านวิชาการและการอ้างอิง การจัดทำข้อมูล เป็นการรวบรวมข้อมูลด้านการเกษตรในเขตชลประทานย้อนหลัง ตั้งแต่ปี พ.ศ. 2554 – 2563 ประกอบด้วยพื้นที่การเกษตรในเขตชลประทาน ข้อมูลปริมาณน้ำเก็บกัก และปริมาณน้ำใช้การในอ่างเก็บน้ำขนาดใหญ่ 35 อ่าง ข้อมูลพื้นที่ชลประทาน ข้อมูลอุทกภูมิ และข้อมูลปริมาณน้ำฝน จำแนกเป็นรายสำนักงานชลประทานรายจังหวัด รายภาค และประเทศ

คณะทำงาน หวังเป็นอย่างยิ่งว่า รายงานฉบับนี้จะให้ความรู้ และเป็นประโยชน์แก่ผู้อ่านทุกท่าน และขอขอบคุณเจ้าหน้าที่ที่เกี่ยวข้องทุกท่านที่ให้ความร่วมมือในการสนับสนุนข้อมูลประกอบการจัดทำรายงานสถิติการเกษตร ในเขตชลประทาน ฉบับนี้ เป็นอย่างสูง มา ณ โอกาสนี้

คณิต โชติกะ

(นายคณิต โชติกะ)

ผู้อำนวยการส่วนใช้น้ำชลประทาน

กันยายน 2564

## คำจำกัดความ

**โครงการชลประทาน (Irrigation Project)** หมายถึง กิจกรรมชลประทานภายในพื้นที่เพาะปลูกที่ติดต่อกันเป็นผืนใหญ่ โดยปกติมีเนื้อที่ไม่ต่ำกว่า 1,000 ไร่

**โครงการชลประทานขนาดใหญ่ (The Large – Scale Irrigation Project)** หมายถึง งานชลประทานอเนกประสงค์ที่สามารถก่อให้เกิดประโยชน์ทางการเกษตร การอุปโภคบริโภค การบรรเทาอุทกภัย การอุตสาหกรรม การผลิตกระแสไฟฟ้าจากพลังน้ำ การคมนาคม แหล่งเพาะพันธุ์ประมงน้ำจืด แหล่งท่องเที่ยวพักผ่อนหย่อนใจ และอื่น ๆ ในแต่ละโครงการมีงานก่อสร้างหลายประเภท เช่น เขื่อนเก็บกักน้ำ เขื่อนหรือฝายทดน้ำ การสูบน้ำ ระบบส่งน้ำ ระบบระบายน้ำ ระบบชลประทานในแปลงนา ถ้าเป็นการก่อสร้างประเภทเขื่อนเก็บกักน้ำสามารถเก็บกักน้ำได้มากกว่า 100 ล้านลูกบาศก์เมตร หรือมีพื้นที่อ่างเก็บน้ำ ตั้งแต่ 15 ตารางกิโลเมตร หรือมีพื้นที่ชลประทานมากกว่า 80,000 ไร่ รวมทั้งโครงการที่มีวงเงินลงทุนโดยใช้งบประมาณหรือเงินลงทุนตั้งแต่ 1,000 ล้านบาทขึ้นไป ตามมติคณะรัฐมนตรีเมื่อวันที่ 5 เมษายน 2548 (เรื่อง การกำหนดโครงการลงทุนขนาดใหญ่ของส่วนราชการ)

**โครงการชลประทานขนาดกลาง (The Medium – Scale Irrigation Project)** หมายถึง โครงการชลประทานที่มีขนาดเล็กกว่าโครงการชลประทานขนาดใหญ่ โดยต้องเป็นโครงการที่มีการจัดทำรายงานความเหมาะสมแล้ว มีปริมาตรเก็บกักน้ำน้อยกว่า 100 ล้านลูกบาศก์เมตร มีพื้นที่เก็บกักน้ำน้อยกว่า 15 ตารางกิโลเมตร หรือมีพื้นที่ชลประทานน้อยกว่า 80,000 ไร่ ซึ่งจะเป็นงานก่อสร้างอาคารชลประทานประเภทต่าง ๆ อาทิ เขื่อนเก็บกักน้ำ เขื่อนทดน้ำฝาย โรงสูบน้ำ ระบบส่งน้ำ และระบายน้ำ รวมทั้งงานก่อสร้างทางลำเลียงผลผลิต และงานแปรสภาพลำน้ำ เป็นต้น

**พื้นที่โครงการ (Project area)** หมายถึง พื้นที่โครงการทั้งหมด ได้แก่ พื้นที่ที่สามารถส่งน้ำได้ พื้นที่ที่ไม่สามารถส่งน้ำได้ พื้นที่ในส่วนที่เป็นที่อยู่อาศัย รวมทั้งพื้นที่คลองส่งน้ำ คลองระบายน้ำ และคูส่งน้ำด้วย

**พื้นที่ชลประทาน (Irrigation area)** หมายถึง พื้นที่เพาะปลูกที่สามารถส่งน้ำไปถึงได้ในเขตโครงการ เพราะฉะนั้น พื้นที่ชลประทานจึงเป็นพื้นที่โครงการทั้งหมด และถูกหักออกจากพื้นที่ไม่ต้องส่งน้ำชลประทานให้ เช่น ที่ลุ่ม หนอง บึง ลำน้ำ ที่อยู่อาศัยประชาชน ฯลฯ และพื้นที่ซึ่งส่งน้ำชลประทานไม่ได้ เช่น ที่สูง ที่เนิน ภูเขา เป็นต้น

**ประเภทการชลประทาน** แบ่งเป็น 4 ประเภท โดยสรุปดังนี้

1. ประเภทที่ 1 พื้นที่ชลประทานที่ได้รับน้ำชลประทานสมบูรณ์ และมีการจัดรูปที่ดินแล้ว
2. ประเภทที่ 2 พื้นที่ชลประทานที่ได้รับน้ำชลประทานสมบูรณ์ และมีคันคูน้ำแล้ว
3. ประเภทที่ 3 พื้นที่ชลประทานที่ได้รับน้ำชลประทานสมบูรณ์ แต่ไม่มีการจัดรูปที่ดิน และไม่มี

คันคูน้ำ

4. ประเภทที่ 4 พื้นที่ชลประทานเพื่อป้องกันอุทกภัย ป้องกันน้ำเค็มหรือพื้นที่ชลประทานอื่น ๆ ซึ่งได้รับน้ำไม่สมบูรณ์

**ในเขตชลประทาน** หมายถึง พื้นที่ปลูกในเขตโครงการชลประทานซึ่งอยู่ในความรับผิดชอบของกรมชลประทาน

**นอกเขตชลประทาน** หมายถึง พื้นที่ปลูกนอกเขตโครงการชลประทาน ซึ่งอาศัยแหล่งน้ำธรรมชาติเป็นส่วนใหญ่หรืออาศัยเครื่องสูบน้ำหรืออยู่ในเขตสูบน้ำด้วยไฟฟ้าของกรมพัฒนาและส่งเสริมพลังงาน กระทรวงวิทยาศาสตร์เทคโนโลยีและสิ่งแวดล้อม (ขณะนี้ได้ถ่ายโอนให้องค์การปกครองส่วนท้องถิ่นเป็นผู้ดูแลรับผิดชอบ)

**ปีเพาะปลูก** หมายถึง ระยะเวลาในการดำเนินกิจกรรมการผลิตพืชในแต่ละปี ซึ่งจะเริ่มการผลิตในฤดูฝน โดยกำหนดระหว่างวันที่ 1 พฤษภาคม ถึง 30 เมษายนของปีถัดไป นิยามของปีเพาะปลูก เช่น ปีเพาะปลูก 2562/2563 สำหรับข้าวนาปี หมายถึง ข้าวนาปี ปี 2562 ส่วนข้าวนาปรัง หมายถึง ข้าวนาปรัง ปี 2563

**ช่วงเวลาการเก็บข้อมูลฤดูฝน** คือระหว่างวันที่ 1 พฤษภาคม ถึง 31 ตุลาคม ยกเว้นจังหวัด นครศรีธรรมราช พัทลุง สงขลา ปัตตานี ยะลา และนราธิวาส หมายถึง พืชที่เพาะปลูกอยู่ในระหว่างวันที่ 16 มิถุนายน ถึง 28 กุมภาพันธ์ ปีถัดไป

**ช่วงเวลาการเก็บข้อมูลฤดูแล้ง** คือระหว่างวันที่ 1 พฤศจิกายนถึง 30 เมษายน ของปีถัดไป ยกเว้นจังหวัด นครศรีธรรมราช พัทลุง สงขลา ปัตตานี ยะลา และนราธิวาส หมายถึง พืชที่เพาะปลูกอยู่ในระหว่างวันที่ 1 มีนาคม ถึง 15 มิถุนายน

**ข้าว** หมายถึง ข้าวเจ้าและข้าวเหนียวที่เกษตรกรเพาะปลูกในรอบปีเพาะปลูก ยกเว้น พื้นที่ลุ่มต่ำ ทุ่งบางระกำ (จังหวัดพิษณุโลก สุโขทัย และอุตรดิตถ์) เริ่มตั้งแต่ 1 เมษายน

**ข้าวนาปี** หมายถึง ข้าวที่เพาะปลูกในฤดูฝนระหว่างวันที่ 1 พฤษภาคม ถึง 31 ตุลาคม ยกเว้นจังหวัด นครศรีธรรมราช พัทลุง สงขลา ปัตตานี ยะลา และนราธิวาส หมายถึง ข้าวที่เพาะปลูกอยู่ในระหว่างวันที่ 16 มิถุนายน ถึง 28 กุมภาพันธ์ ปีถัดไป

กรณีที่มีการเก็บเกี่ยวข้าวนาปีแล้ว และมีการปลูกซ้ำในพื้นที่เดิม แต่ยังอยู่ในช่วงเวลาตามคำนิยามของข้าวนาปีข้างต้น ให้แยกรายงานข้อมูลเป็น นาปีต่อเนื่อง (นาปี 2)

**ข้าวนาปรัง** หมายถึง ข้าวที่เพาะปลูกอยู่ในฤดูแล้งหรือนอกฤดูฝนระหว่างวันที่ 1 พฤศจิกายนถึง 30 เมษายน ของปีถัดไป ยกเว้นจังหวัดนครศรีธรรมราช พัทลุง สงขลา ปัตตานี ยะลา และนราธิวาส หมายถึง ข้าวที่เพาะปลูกอยู่ในระหว่างวันที่ 1 มีนาคม ถึง 15 มิถุนายน

กรณีที่มีการเก็บเกี่ยวข้าวนาปรังแล้ว และมีการปลูกซ้ำในพื้นที่เดิม แต่ยังอยู่ในช่วงเวลาตามคำนิยามของข้าวนาปรังข้างต้น ให้แยกรายงานข้อมูลเป็น นาปรังครั้งที่ 2

**พันธุ์ข้าว** หมายถึง เมล็ดพันธุ์ของข้าว แบ่งออกเป็น 2 กลุ่ม คือ

**พันธุ์พื้นเมือง** หมายถึง ข้าวพันธุ์พื้นเมืองที่เพาะปลูกกันโดยทั่วไป ที่ไม่ได้รับการส่งเสริมจากทางราชการ

**พันธุ์ราชการ** หมายถึง พันธุ์ข้าวที่ทางราชการรับรอง และแนะนำส่งเสริมให้เกษตรกรเพาะปลูก แบ่งเป็น

**พันธุ์ไวแสง** หมายถึง เป็นข้าวที่ออกดอกเฉพาะเมื่อช่วงเวลากลางวันสั้นกว่า 12 ชั่วโมง โดยพบว่าข้าวไวต่อช่วงแสงในประเทศไทยมักจะออกดอกในเดือนที่มีความยาวของกลางวันประมาณ 11 ชั่วโมง 40 นาที หรือสั้นกว่านี้ ดังนั้นข้าวที่ออกดอกได้ในเดือนที่มีความยาวของกลางวัน 11 ชั่วโมง 40-50 นาที จึงได้ชื่อว่า เป็นข้าวที่มีความไวต่อช่วงแสงน้อย (less sensitive to photoperiod) และพันธุ์ที่ออกดอกเฉพาะในเดือนที่มีความยาวของกลางวันประมาณ 11 ชั่วโมง 10-20 นาที ก็ได้ชื่อว่าเป็นพันธุ์ที่มีความไวต่อช่วงแสงมาก (strongly sensitive to photoperiod) พันธุ์ข้าวประเภทนี้จึงปลูกและให้ผลผลิตได้ปีละหนึ่งครั้ง หรือปลูกได้เฉพาะในฤดูนาปี บางครั้งจึงเรียกว่า ข้าวนาปี พันธุ์ข้าวในประเทศไทยที่เป็นพันธุ์พื้นเมืองส่วนใหญ่เป็นพันธุ์ที่มีความไวต่อช่วงแสง

**พันธุ์ไม่ไวแสง** หมายถึง เป็นข้าวที่ออกดอกเมื่อข้าวมีระยะเวลาการเจริญเติบโต และให้ผลผลิตตามอายุ จึงใช้ปลูกและให้ผลผลิตได้ตลอดทั้งปี หรือปลูกได้ในฤดูนาปรัง บางครั้งจึงเรียกว่า ข้าวนาปรัง

## แบ่งตามนิเวศน์การปลูก

**ข้าวนาสวน** หมายถึง ข้าวที่ปลูกในนาที่มีน้ำขังหรือกักเก็บน้ำได้ระดับน้ำลึกไม่เกิน 50 เซนติเมตร ข้าวนาสวนมีปลูกทุกภาคของประเทศไทย แบ่งออกได้ 2 ชนิด คือ ข้าวนาสวนน่าน้ำฝน และข้าวนาสวนน้ำชลประทาน

ข้าวนาสวนน่าน้ำฝน ข้าวที่ปลูกในฤดูนาปีและอาศัยน้ำฝนตามธรรมชาติ ไม่สามารถควบคุมระดับน้ำได้ ทั้งนี้ขึ้นอยู่กับการกระจายตัวของฝน ประเทศไทยมีพื้นที่ปลูกข้าวนาสวนน้ำฝนประมาณ 70 เปอร์เซ็นต์ ของพื้นที่ปลูกข้าวทั้งหมด

ข้าวนาสวนน้ำชลประทาน ข้าวที่ปลูกได้ตลอดทั้งปีในนาที่สามารถควบคุมระดับน้ำได้ โดยอาศัยน้ำจากการชลประทาน ประเทศไทยมีพื้นที่ปลูกข้าวนาสวนน้ำชลประทาน 24 เปอร์เซ็นต์ ของพื้นที่ปลูกข้าวทั้งหมด และพื้นที่ส่วนใหญ่จะอยู่ในภาคกลาง

**ข้าวน้ำลึก** หมายถึง ข้าวที่ปลูกในพื้นที่น้ำลึก ระดับน้ำในนามากกว่า 50 เซนติเมตร แต่ไม่เกิน 100 เซนติเมตร

**ข้าวขึ้นน้ำ** หมายถึง ข้าวที่ปลูกในนาที่มีน้ำท่วมขังในระหว่างการเจริญเติบโตของข้าว มีระดับน้ำลึกตั้งแต่ 1-5 เมตร เป็นเวลาไม่น้อยกว่า 1 เดือน ลักษณะพิเศษของข้าวขึ้นน้ำคือ มีความสามารถในการยืดปล้อง (internode elongation ability) การแตกแขนงและรากที่ข้อเหนือผิวดิน (upper nodal tillering and rooting ability) และการชูรวง (kneeing ability)

**ข้าวไร่** หมายถึง ข้าวที่ปลูกในที่ดอนหรือในสภาพไร่ บริเวณไหล่เขาหรือพื้นที่ซึ่งไม่มีน้ำขัง ไม่มีการทำคันนาเพื่อกักเก็บน้ำ

**ข้าวนาที่สูง** หมายถึง ข้าวที่ปลูกในนาที่มีน้ำขังบนที่สูงตั้งแต่ 700 เมตรเหนือระดับน้ำทะเลขึ้นไป พันธุ์ข้าวนาที่สูงต้องมีความสามารถทนทานอากาศหนาวเย็นได้ดี

## วิธีปลูกข้าว ได้แก่

**ปักดำ** หมายถึง การปลูกข้าวด้วยวิธีนำต้นกล้าจากแปลงเพาะเมล็ด (ตกกล้า) มาปักดำลงในแปลงนาที่เตรียมดินไว้แล้ว อย่างเป็นแถวเป็นแนว

**หว่านสำรวยหรือหว่านข้าวแห้ง** หมายถึง การเพาะปลูกข้าวด้วยวิธีหว่านเมล็ดพันธุ์ข้าวแห้งที่ยังไม่งอกลงไปในการเตรียมดินไว้แล้ว ให้กระจายไปทั่วทั้งแปลง เสร็จแล้วจึงคราดกลบ หรือไถกลบอีกครั้งหนึ่ง

**หว่านน้ำตม** หมายถึง การเพาะปลูกข้าวด้วยวิธีหว่านเมล็ดพันธุ์ข้าวที่งอกแล้วลงไปในการเตรียมดิน และปรับระดับให้ราบเรียบจนสามารถควบคุมปริมาณน้ำในแปลงนาที่เพาะปลูกได้เป็นอย่างดี

**หยอด** หมายถึง การเพาะปลูกข้าวด้วยวิธีหยอดเมล็ดเรียงเป็นแถว ซึ่งจะใช้กับการเพาะปลูกข้าวไร่เป็นส่วนใหญ่ แต่จะมีการเพาะปลูกในพื้นที่ราบบางในบางท้องที่ที่แห้งแล้งของภาคตะวันออกเฉียงเหนือ พันธุ์ข้าวที่ใช้จะเป็นพันธุ์ข้าวไร่หรือพันธุ์พื้นเมืองเป็นส่วนใหญ่ เนื่องจากทนความแห้งแล้งได้ดี

**โยนกล้า** หมายถึง การปลูกข้าวด้วยวิธีการเช่นเดียวกับการปักดำ แต่จะต้องเตรียมกล้าไว้ในถาดหลุม แล้วนำไปปักด้วยวิธีโยน

**พืชไร่** หมายถึง เฉพาะพืชไร่ที่ปลูกและเก็บเกี่ยวในระยะสั้น 3-4 เดือน ได้แก่ ถั่วลิสง ถั่วเหลือง ถั่วเขียว ยาสูบ แตงโม ข้าวโพดหวาน ข้าวโพดเลี้ยงสัตว์ มันเทศ แตงไทย งา มันแกว เผือก ข้าวฟ่าง แห้วจีน ฯลฯ พืชไร่ที่อายุยาวกว่านี้ไม่นับรวมเป็นพืชไร่ ซึ่งได้แก่ อ้อย มันสำปะหลัง และสับปะรด

**พืชผัก** หมายถึง ผักต่าง ๆ ได้แก่ กระเทียม หอมแดง หอมหัวใหญ่ แตงกวา แตงร้าน ถั่วฝักยาว พริก มะเขือ ผักแพง ฟักทอง บวบ คื่นช่าย ผักกาดหัว กวางตุ้ง ผักบุ้ง ผักชี ข้าวโพดฝักอ่อน หน่อไม้ฝรั่ง มะเขือเทศ มันฝรั่ง ฯลฯ ผักต่าง ๆ เป็นพืชอายุสั้น ประมาณ 2-3 เดือน



**อ้อย** เป็นพืชไร่ที่สำคัญและมีอายุยาวนานกว่าพืชไร่ ซึ่งมีเฉพาะท้องถิ่น จึงแยกการเก็บข้อมูลครั้งนี้เพื่อให้สอดคล้องกันกับตัวเลขสากล

**ไม้ผล** ได้แก่ ไม้ผลทุกชนิด เช่น ขนุน องุ่น ส้มต่าง ๆ กล้วย เงาะ ทุเรียน มังคุด ลิ้นจี่ ลำไย มะม่วง ฯลฯ

**ไม้ยืนต้น** ได้แก่ ปาล์ม ยางพารา กาแฟ พริกไทย กระจิน ยูคาลิปตัส สน อินทนิล แค กระจินณรงค์ ตะแบก ฯลฯ

**บ่อปลา** หมายถึง พื้นที่ผิวน้ำที่ใช้เลี้ยงปลาน้ำจืดแต่ละชนิด มีหน่วยวัดเป็นไร่

**บ่อกุ้ง** หมายถึง พื้นที่ผิวน้ำทั้งหมดของบ่อเลี้ยงทุกบ่อที่ใช้ในเลี้ยงกุ้งภายในฟาร์ม มีหน่วยวัดเป็นไร่

**อื่น ๆ** หมายถึง พืชอื่น ๆ ที่ไม่ได้กำหนดไว้ เช่น พืชไร่ที่มีช่วงการเจริญเติบโตยาวนานกว่าพืชไร่ หรือพืชประเภทอื่น ๆ ได้แก่ สับปะรด มันสำปะหลัง กระจาย ชะอม ไม้ดอก ไม้ประดับ ฯลฯ

**พื้นที่คาดการณ์** หมายถึง พื้นที่ปลูกในเขตชลประทาน ซึ่งเป็นพื้นที่ที่คาดว่าจะทำการเพาะปลูกได้ มีน้ำพอเพียงที่จะส่งให้ตลอดช่วงการปลูก หรือเป็นพื้นที่ที่อยู่ในรอบเวรการส่งน้ำ

**นอกพื้นที่คาดการณ์** หมายถึง พื้นที่ปลูกที่อยู่ในเขตชลประทาน แต่อยู่นอกบริเวณที่ส่งน้ำได้อย่างพอเพียงได้ตลอดช่วงการปลูก หรืออยู่นอกรอบเวรส่งน้ำในฤดูนั้น

**เนื้อที่เพาะปลูก** หมายถึง ขนาดเนื้อที่ดินที่ทำการเพาะปลูกตามคุ่มรวมของพืชที่กำหนดในรอบปีเพาะปลูก ทั้งนี้ไม่รวมเนื้อที่ที่ไม่สามารถเพาะปลูกได้ในบริเวณเดียวกันขนาดตั้งแต่ 25 ตารางวาขึ้นไป หรือหลายบริเวณรวมกันตั้งแต่ 50 ตารางวาขึ้นไป

**เนื้อที่เก็บเกี่ยว** หมายถึง เนื้อที่ที่สามารถเก็บเกี่ยวผลผลิตได้ แต่ไม่รวมเนื้อที่ที่ปล่อยทิ้งผลผลิตไว้ด้วยสาเหตุใดก็ตาม

**เนื้อที่เสียหายสิ้นเชิง** หมายถึง เนื้อที่เพาะปลูกที่ไม่สามารถเก็บเกี่ยวผลผลิตได้ หรือได้ผลผลิตไม่เกินร้อยละ 15 ของผลผลิตที่เคยได้รับในปีปกติ โดยเสียหายในบริเวณเดียวกันขนาดตั้งแต่ 25 ตารางวาขึ้นไป หรือหลายบริเวณรวมกันตั้งแต่ 50 ตารางวาขึ้นไป

**ผลผลิตต่อไร่** หมายถึง ผลผลิตต่อเนื้อที่เก็บเกี่ยว

**การรายงานข้อมูลสะสม** หมายถึง การรายงานข้อมูลเนื้อที่ปลูก เนื้อที่เก็บเกี่ยว เนื้อที่เสียหายของพืชแต่ละชนิดที่เกิดขึ้นในแต่ละงวดทบทวน ตั้งแต่การรายงานเนื้อที่ปลูก เนื้อที่เก็บเกี่ยว เนื้อที่เสียหาย งวดแรกจนถึงงวดปัจจุบัน

**การแบ่งขอบเขตของสำนักงานชลประทานที่ 1-17** โดยประกอบด้วย

**สำนักงานชลประทานที่ 1 (จ.เชียงใหม่)** พื้นที่ครอบคลุม จ.แม่ฮ่องสอน จ.เชียงใหม่ จ.ลำพูน และโครงการชลประทานเชียงใหม่ โครงการชลประทานลำพูน โครงการชลประทานแม่ฮ่องสอน โครงการส่งน้ำและบำรุงรักษาแม่แตง โครงการส่งน้ำและบำรุงรักษาแม่กวางอุดมธารา โครงการส่งน้ำและบำรุงรักษาแม่แฝก – แม่จัดสมบูรณ์ชล ศูนย์ศึกษาการพัฒนาห้วยฮ่องไคร้อันเนื่องมาจากพระราชดำริ

**สำนักงานชลประทานที่ 2 (จ.ลำปาง)** พื้นที่ครอบคลุม จ.เชียงราย จ.พะเยา จ.น่าน จ.ลำปาง และโครงการชลประทานลำปาง โครงการชลประทานน่าน โครงการชลประทานพะเยา โครงการชลประทานเชียงราย โครงการส่งน้ำและบำรุงรักษากว๊ม-ก๊วกอหมา โครงการส่งน้ำและบำรุงรักษาแม่ลาว โครงการส่งน้ำและบำรุงรักษาแม่วัง

**สำนักชลประทานที่ 3 (จ.พิษณุโลก)** พื้นที่ครอบคลุม จ.อุตรดิตถ์ จ.พิษณุโลก จ.พิจิตร จ.นครสวรรค์ และโครงการชลประทานอุตรดิตถ์ โครงการชลประทานพิษณุโลก โครงการชลประทานพิจิตร โครงการชลประทานนครสวรรค์ โครงการส่งน้ำและบำรุงรักษานเรศวร โครงการส่งน้ำและบำรุงรักษาพลายชุมพล โครงการส่งน้ำ

และบำรุงรักษาตงเศรษฐี โครงการส่งน้ำและบำรุงรักษาท่าบัว โครงการส่งน้ำและบำรุงรักษาแควน้อยบำรุงแดน  
โครงการส่งน้ำและบำรุงรักษายมานัน โครงการส่งน้ำและบำรุงรักษาผาจุก

**สำนักชลประทานที่ 4 (จ.กำแพงเพชร)** พื้นที่ครอบคลุม จ.แพร่ จ.สุโขทัย จ.ตาก จ.กำแพงเพชร และ  
โครงการชลประทานกำแพงเพชร โครงการชลประทานสุโขทัย โครงการชลประทานตาก โครงการชลประทานแพร่  
โครงการส่งน้ำและบำรุงรักษาแม่ยม โครงการส่งน้ำและบำรุงรักษาสุโขทัย โครงการส่งน้ำและบำรุงรักษา  
ท่อทองแดง โครงการส่งน้ำและบำรุงรักษาวังบัว โครงการส่งน้ำและบำรุงรักษาวังยาง-หนองขวัญ

**สำนักชลประทานที่ 5 (จ.อุดรธานี)** พื้นที่ครอบคลุม จ.หนองคาย จ.เลย จ.อุดรธานี จ.หนองบัวลำภู  
จ.สกลนคร จ.บึงกาฬ และ โครงการชลประทานอุดรธานี โครงการชลประทานหนองคาย โครงการชลประทานเลย  
โครงการชลประทานหนองบัวลำภู โครงการชลประทานสกลนคร โครงการชลประทานบึงกาฬ โครงการส่งน้ำและ  
บำรุงรักษาห้วยหลวง โครงการส่งน้ำและบำรุงรักษาน้ำอูน โครงการส่งน้ำและบำรุงรักษาห้วยโมง โครงการส่งน้ำ  
และบำรุงรักษาภูมทาวปี ศูนย์ศึกษาการพัฒนาภูพานอันเนื่องมาจากพระราชดำริ

**สำนักชลประทานที่ 6 (จ.ขอนแก่น)** พื้นที่ครอบคลุม จ.ขอนแก่น จ.กาฬสินธุ์ จ.ชัยภูมิ  
จ.มหาสารคาม จ.ร้อยเอ็ด และ โครงการชลประทานขอนแก่น โครงการชลประทานมหาสารคาม โครงการ  
ชลประทานกาฬสินธุ์ โครงการชลประทานร้อยเอ็ด โครงการชลประทานชัยภูมิ โครงการส่งน้ำและบำรุงรักษาหนองหวาย  
โครงการส่งน้ำและบำรุงรักษาเสียวใหญ่ โครงการส่งน้ำและบำรุงรักษาลำปาว โครงการส่งน้ำและบำรุงรักษาพรม-เชิญ  
โครงการส่งน้ำและบำรุงรักษาชีบน โครงการส่งน้ำและบำรุงรักษาชีกลาง

**สำนักชลประทานที่ 7 (จ.อุบลราชธานี)** พื้นที่ครอบคลุม จ.นครพนม จ.มุกดาหาร จ.ยโสธร จ.อำนาจเจริญ  
จ.อุบลราชธานี และ โครงการชลประทานอุบลราชธานี โครงการชลประทานยโสธร โครงการชลประทาน  
อำนาจเจริญ โครงการชลประทานมุกดาหาร โครงการชลประทานนครพนม โครงการส่งน้ำและบำรุงรักษาโดมน้อย  
โครงการส่งน้ำและบำรุงรักษาน้ำก่ำ โครงการส่งน้ำและบำรุงรักษาชีล่างและเซบายล่าง

**สำนักชลประทานที่ 8 (จ.นครราชสีมา)** พื้นที่ครอบคลุม จ.นครราชสีมา จ.บุรีรัมย์ จ.สุรินทร์  
จ.ศรีสะเกษ และโครงการชลประทานนครราชสีมา โครงการชลประทานบุรีรัมย์ โครงการชลประทานสุรินทร์  
โครงการชลประทานศรีสะเกษ โครงการส่งน้ำและบำรุงรักษาลำพระเพลิง โครงการส่งน้ำและบำรุงรักษาลำตะคอง  
โครงการส่งน้ำและบำรุงรักษาทุ่งสัมฤทธิ์ โครงการส่งน้ำและบำรุงรักษาลำนางรอง โครงการส่งน้ำและบำรุงรักษามูลบน  
โครงการส่งน้ำและบำรุงรักษาลำแชะ โครงการส่งน้ำและบำรุงรักษาลำปลายมาศ โครงการส่งน้ำและบำรุงรักษามูลล่าง  
โครงการส่งน้ำและบำรุงรักษามูลกลาง โครงการส่งน้ำและบำรุงรักษาหัวนา

**สำนักชลประทานที่ 9 (จ.ชลบุรี)** พื้นที่ครอบคลุม จ.ปราจีนบุรี จ.นครนายก จ.ฉะเชิงเทรา  
จ.สระแก้ว จ.ชลบุรี จ.จันทบุรี จ.ระยอง จ.ตราด และ โครงการชลประทานชลบุรี โครงการชลประทานฉะเชิงเทรา  
โครงการชลประทานนครนายก โครงการชลประทานปราจีนบุรี โครงการชลประทานจันทบุรี โครงการชลประทาน  
ระยอง โครงการชลประทานตราด โครงการชลประทานสระแก้ว โครงการส่งน้ำและบำรุงรักษานครนายก โครงการ  
ส่งน้ำและบำรุงรักษาบางพลวง โครงการส่งน้ำและบำรุงรักษาบางปะกง โครงการส่งน้ำและบำรุงรักษาคลองสี่ียด  
โครงการส่งน้ำและบำรุงรักษาขุนด่านปราการชล โครงการส่งน้ำและบำรุงรักษาประแสร์ โครงการส่งน้ำและ  
บำรุงรักษานฤปดินทรจินดา โครงการส่งน้ำและบำรุงรักษาคลองหลวง รัชชโลทร

**สำนักชลประทานที่ 10 (จ.ลพบุรี)** พื้นที่ครอบคลุม จ.เพชรบูรณ์ จ.ลพบุรี จ.สระบุรี จ.พระนครศรีอยุธยา  
และโครงการชลประทานลพบุรี โครงการชลประทานสระบุรี โครงการชลประทานเพชรบูรณ์ โครงการชลประทาน  
พระนครศรีอยุธยา โครงการส่งน้ำและบำรุงรักษาช่องแค โครงการส่งน้ำและบำรุงรักษามโนรมย์ โครงการส่งน้ำ  
และบำรุงรักษาโคกกะเทียม โครงการส่งน้ำและบำรุงรักษาเรียงราง โครงการส่งน้ำและบำรุงรักษามหาราช โครงการ

ส่งน้ำและบำรุงรักษาคลองเพรียว-เสาไห้ โครงการส่งน้ำและบำรุงรักษาป่าสักใต้ โครงการส่งน้ำและบำรุงรักษานครหลวง  
โครงการส่งน้ำและบำรุงรักษาป่าสักชลสิทธิ์ โครงการส่งน้ำและบำรุงรักษาบางบาล

**สำนักงานชลประทานที่ 11 (จ.นนทบุรี)** พื้นที่ครอบคลุม จ.ปทุมธานี จ.นนทบุรี จ.กรุงเทพมหานคร  
จ.สมุทรสาคร จ.สมุทรปราการ และ โครงการชลประทานนนทบุรี โครงการชลประทานสมุทรสาคร โครงการ  
ชลประทานปทุมธานี โครงการชลประทานสมุทรปราการ โครงการส่งน้ำและบำรุงรักษาเจ้าเจ็ด-บางยี่หน โครงการ  
ส่งน้ำและบำรุงรักษาพระยาบรรลือ โครงการส่งน้ำและบำรุงรักษาพระพิมล โครงการส่งน้ำและบำรุงรักษาภาษีเจริญ  
โครงการส่งน้ำและบำรุงรักษารังสิตเหนือ โครงการส่งน้ำและบำรุงรักษารังสิตใต้ โครงการส่งน้ำและบำรุงรักษา  
ชลหารพิจิตร โครงการส่งน้ำและบำรุงรักษาพระองค์ไชยานุชิต

**สำนักงานชลประทานที่ 12 (จ.ชัยนาท)** พื้นที่ครอบคลุม จ.อุทัยธานี จ.ชัยนาท จ.สิงห์บุรี จ.สุพรรณบุรี  
จ.อ่างทอง และโครงการชลประทานชัยนาท โครงการชลประทานอุทัยธานี โครงการชลประทานสิงห์บุรี โครงการ  
ชลประทานอ่างทอง โครงการชลประทานสุพรรณบุรี โครงการส่งน้ำและบำรุงรักษาเจ้าพระยา โครงการส่งน้ำ  
และบำรุงรักษาพลเทพ โครงการส่งน้ำและบำรุงรักษาท่าโบสถ์ โครงการส่งน้ำและบำรุงรักษาสามชุก โครงการส่งน้ำ  
และบำรุงรักษาดอนเจดีย์ โครงการส่งน้ำและบำรุงรักษาโพธิ์พระยา โครงการส่งน้ำและบำรุงรักษาบรมธาตุ  
โครงการส่งน้ำและบำรุงรักษาชันสูตร โครงการส่งน้ำและบำรุงรักษาบางมณี โครงการส่งน้ำและบำรุงรักษาผักไห่  
โครงการส่งน้ำและบำรุงรักษากระเสียว โครงการส่งน้ำและบำรุงรักษาทับเสลา

**สำนักงานชลประทานที่ 13 (จ.กาญจนบุรี)** พื้นที่ครอบคลุม จ.กาญจนบุรี จ.นครปฐม จ.ราชบุรี  
จ.สมุทรสงคราม และโครงการชลประทานกาญจนบุรี โครงการชลประทานราชบุรี โครงการชลประทานนครปฐม  
โครงการชลประทานสมุทรสงคราม โครงการส่งน้ำและบำรุงรักษาแม่กลอง โครงการส่งน้ำและบำรุงรักษา  
กำแพงแสน โครงการส่งน้ำและบำรุงรักษานครปฐม โครงการส่งน้ำและบำรุงรักษานครชุม โครงการส่งน้ำและ  
บำรุงรักษาราชบุรีฝั่งซ้าย โครงการส่งน้ำและบำรุงรักษาราชบุรีฝั่งขวา โครงการส่งน้ำและบำรุงรักษาท่ามะกา  
โครงการส่งน้ำและบำรุงรักษาพนมทวน โครงการส่งน้ำและบำรุงรักษาสองพี่น้อง โครงการส่งน้ำและบำรุงรักษาบางเลน  
โครงการส่งน้ำและบำรุงรักษาดำเนินสะดวก

**สำนักงานชลประทานที่ 14 (จ.ประจวบคีรีขันธ์)** พื้นที่ครอบคลุม จ.เพชรบุรี จ.ประจวบคีรีขันธ์  
จ.ชุมพร จ.ระนอง และ โครงการชลประทานเพชรบุรี โครงการชลประทานประจวบคีรีขันธ์ โครงการชลประทาน  
ชุมพร โครงการชลประทานระนอง โครงการส่งน้ำและบำรุงรักษาเพชรบุรี โครงการส่งน้ำและบำรุงรักษาปราณบุรี  
โครงการส่งน้ำและบำรุงรักษาแก่งกระจาน

**สำนักงานชลประทานที่ 15 (จ.นครศรีธรรมราช)** พื้นที่ครอบคลุม จ.สุราษฎร์ธานี จ.พังงา  
จ.นครศรีธรรมราช จ.กระบี่ จ.ภูเก็ต และ โครงการชลประทานนครศรีธรรมราช โครงการชลประทานสุราษฎร์ธานี  
โครงการชลประทานกระบี่ โครงการชลประทานพังงา โครงการชลประทานภูเก็ต โครงการส่งน้ำและบำรุงรักษา  
ปากพั่นล่าง โครงการส่งน้ำและบำรุงรักษาปากพั่นบน โครงการส่งน้ำและบำรุงรักษานครศรีธรรมราช

**สำนักงานชลประทานที่ 16 (จ.สงขลา)** พื้นที่ครอบคลุม จ.ตรัง จ.พัทลุง จ.สตูล จ.สงขลา และโครงการ  
ชลประทานสงขลา โครงการชลประทานพัทลุง โครงการชลประทานตรัง โครงการชลประทานสตูล โครงการส่งน้ำ  
และบำรุงรักษาระโนด-กระแสดินธุ์ โครงการส่งน้ำและบำรุงรักษาท่าเซียด

**สำนักงานชลประทานที่ 17 (จ.นราธิวาส)** พื้นที่ครอบคลุม จ.ปัตตานี จ.ยะลา จ.นราธิวาส และโครงการ  
ชลประทานนราธิวาส โครงการชลประทานยะลา โครงการชลประทานปัตตานี โครงการส่งน้ำและบำรุงรักษา  
โก-ลก โครงการส่งน้ำและบำรุงรักษาลุ่มน้ำบางนรา โครงการส่งน้ำและบำรุงรักษาปัตตานี



**การแบ่งภาค แบ่งออกเป็น 6 ภาค คือ**

**ภาคเหนือ** 17 จังหวัด ได้แก่ จังหวัดกำแพงเพชร เชียงใหม่ เชียงราย ตาก นครสวรรค์ น่าน พิจิตร พิษณุโลก เพชรบูรณ์ แพร่ พะเยา แม่ฮ่องสอน ลำปาง ลำพูน สุโขทัย อุตรดิตถ์ และอุทัยธานี

**ภาคตะวันออกเฉียงเหนือ** 20 จังหวัด ได้แก่ จังหวัดกาฬสินธุ์ ขอนแก่น ชัยภูมิ นครพนม นครราชสีมา บุรีรัมย์ มหาสารคาม ยโสธร ร้อยเอ็ด เลย ศรีสะเกษ สกลนคร สุรินทร์ หนองคาย อุตรธานี อุบลราชธานี มุกดาหาร หนองบัวลำภู อำนาจเจริญ และบึงกาฬ

**ภาคกลาง** 9 จังหวัด ได้แก่ กรุงเทพมหานคร ชัยนาท นนทบุรี ปทุมธานี พระนครศรีอยุธยา ลพบุรี สระบุรี สิงห์บุรี และอ่างทอง

**ภาคตะวันออก** 9 จังหวัด ได้แก่ จังหวัดจันทบุรี ฉะเชิงเทรา ชลบุรี ตราด นครนายก ปราจีนบุรี ระยอง สมุทรปราการ และสระแก้ว

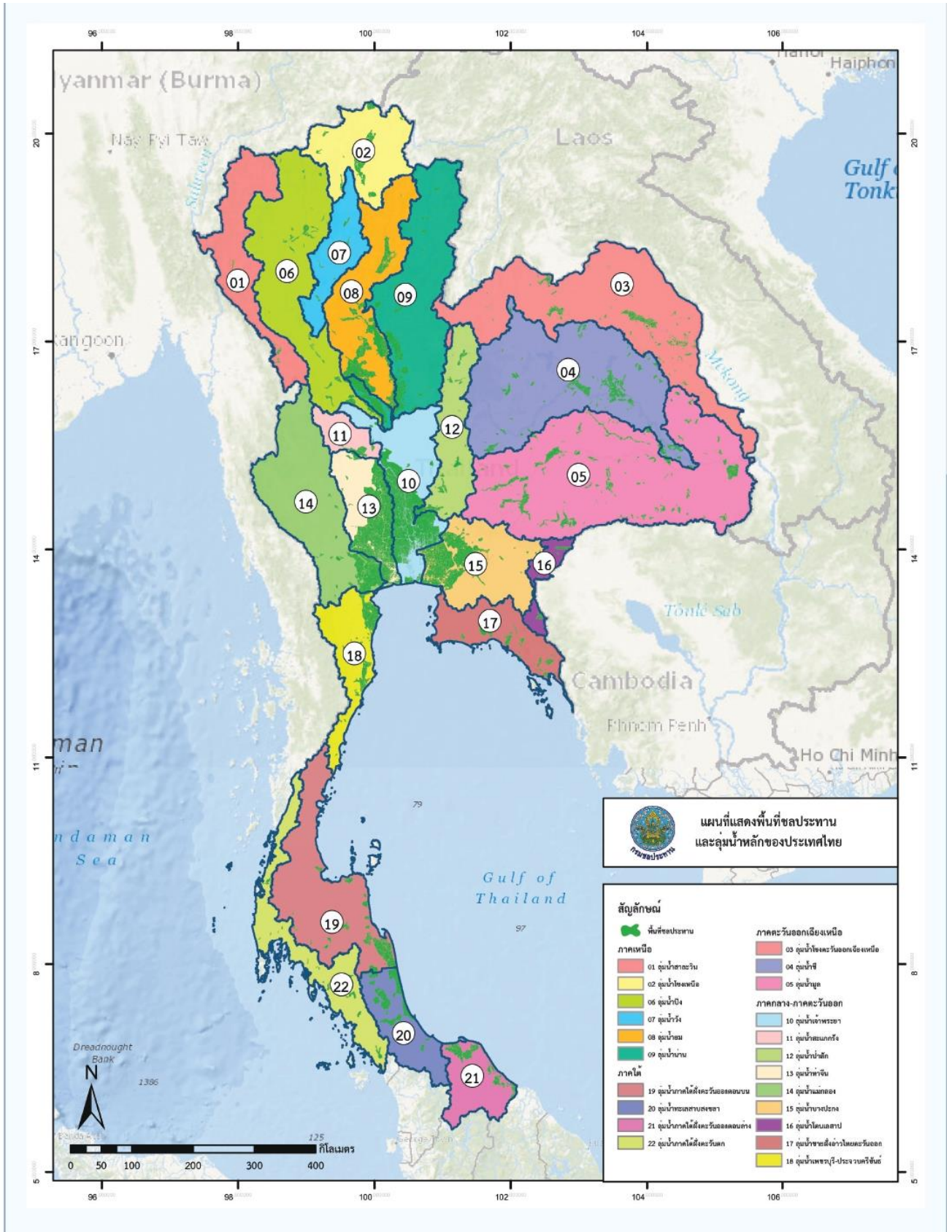
**ภาคตะวันตก** 8 จังหวัด ได้แก่ จังหวัดราชบุรี สมุทรสงคราม สมุทรสาคร นครปฐม สุพรรณบุรี กาญจนบุรี เพชรบุรี และประจวบคีรีขันธ์

**ภาคใต้** 14 จังหวัด ได้แก่ จังหวัดกระบี่ ชุมพร นครศรีธรรมราช นราธิวาส ปัตตานี สงขลา ภูเก็ต ระนอง สตูล สุราษฎร์ธานี พังงา ยะลา ตรัง และพัทลุง

## สารบัญ

|  | หน้า |
|--|------|
| คำนำ   | ii   |
| คำจำกัดความ  | iii  |
| แผนที่ประเทศไทย  | xi   |
| แผนที่แสดงพื้นที่ชลประทาน และลุ่มน้ำประธานของประเทศไทย | xii  |
| <b>ฤดูฝน</b>   | 1    |
| พื้นที่ปลูกพืชฤดูฝน                                    | 2    |
| ข้าวนาปี   | 3    |
| พืชไร่   | 7    |
| พืชผัก   | 11   |
| อ้อย   | 15   |
| สวนไม้ผล   | 19   |
| ไม้ยืนต้น  | 23   |
| บ่อปลา   | 27   |
| บ่อกึ่ง  | 31   |
| พืชอื่น ๆ  | 35   |
| <b>ฤดูแล้ง</b>   | 39   |
| พื้นที่ปลูกพืชฤดูแล้ง                                  | 40   |
| ข้าวนาปรัง   | 41   |
| พืชไร่   | 45   |
| พืชผัก   | 49   |
| อ้อย   | 53   |
| สวนไม้ผล   | 57   |
| ไม้ยืนต้น  | 61   |
| บ่อปลา   | 65   |
| บ่อกึ่ง  | 69   |
| พืชอื่น ๆ  | 73   |
| พื้นที่ชลประทาน  | 77   |
| ปริมาณน้ำฝน  | 82   |
| อุณหภูมิต  | 86   |
| ปริมาณน้ำในอ่างเก็บน้ำขนาดใหญ่                         | 95   |







ฤดูฝน



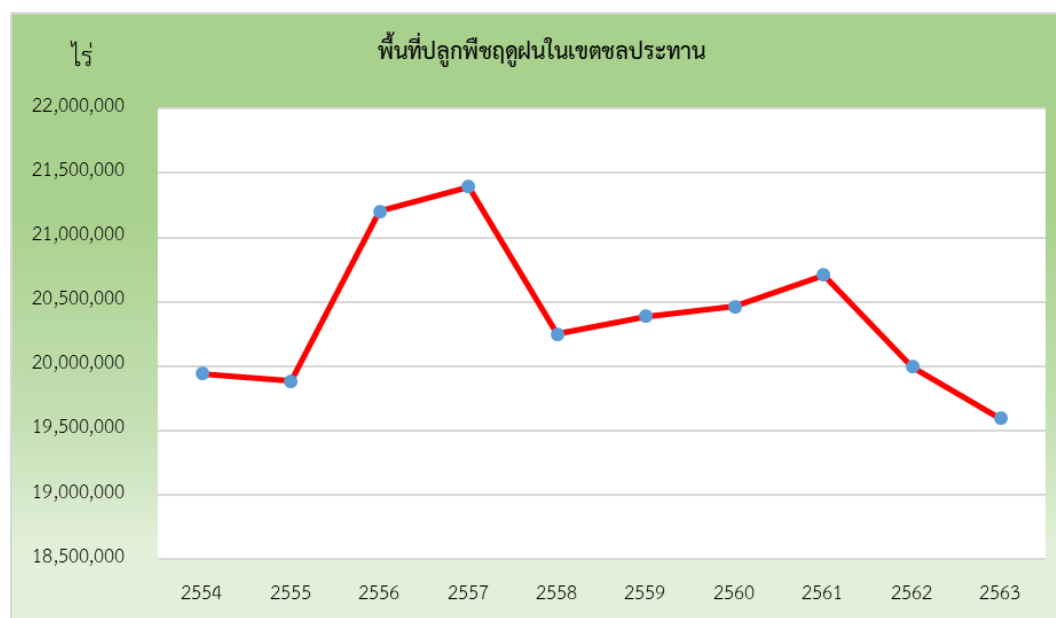
### ช่วงเวลาการเก็บข้อมูลฤดูฝน

คือระหว่างวันที่ 1 พฤษภาคม ถึง 31 ตุลาคม ยกเว้นจังหวัดนครศรีธรรมราช พัทลุง สงขลา ปัตตานี ยะลา และนราธิวาส หมายถึง พื้นที่เพาะปลูกอยู่ในระหว่างวันที่ 16 มิถุนายน ถึง 28 กุมภาพันธ์ ปีถัดไป

### ตารางที่ 1 พื้นที่ปลูกพืชฤดูฝน ในเขตชลประทาน รายสำนักงานชลประทาน ปี 2554 - 2563

หน่วยไร่

| สำนักงานชลประทาน       | 2554       | 2555       | 2556       | 2557       | 2558       | 2559       | 2560       | 2561       | 2562       | 2563       |
|------------------------|------------|------------|------------|------------|------------|------------|------------|------------|------------|------------|
| รวมทั้งประเทศ          | 19,942,043 | 19,885,541 | 21,201,358 | 21,393,030 | 20,249,866 | 20,385,007 | 20,464,218 | 20,710,135 | 19,993,896 | 19,592,862 |
| สำนักงานชลประทานที่ 1  | 484,828    | 494,446    | 490,297    | 497,953    | 498,939    | 480,194    | 454,249    | 478,746    | 456,849    | 456,560    |
| สำนักงานชลประทานที่ 2  | 557,953    | 629,503    | 662,136    | 658,617    | 683,423    | 732,526    | 720,156    | 722,771    | 676,952    | 719,653    |
| สำนักงานชลประทานที่ 3  | 1,075,524  | 1,015,788  | 1,256,956  | 1,407,771  | 1,467,208  | 1,643,593  | 1,706,297  | 1,718,818  | 1,723,518  | 1,431,090  |
| สำนักงานชลประทานที่ 4  | 1,436,482  | 1,529,824  | 1,603,670  | 1,760,329  | 1,824,853  | 1,825,432  | 1,907,571  | 1,913,915  | 1,652,399  | 2,219,965  |
| สำนักงานชลประทานที่ 5  | 599,162    | 533,931    | 612,979    | 610,891    | 608,144    | 598,188    | 505,980    | 543,744    | 548,297    | 537,092    |
| สำนักงานชลประทานที่ 6  | 1,052,128  | 1,152,820  | 1,158,727  | 1,155,708  | 1,153,383  | 1,151,540  | 1,151,532  | 1,133,827  | 1,176,099  | 1,224,316  |
| สำนักงานชลประทานที่ 7  | 530,630    | 517,294    | 573,408    | 575,410    | 577,398    | 569,349    | 574,397    | 572,999    | 609,797    | 597,915    |
| สำนักงานชลประทานที่ 8  | 1,286,682  | 1,231,567  | 1,158,588  | 1,196,452  | 1,153,741  | 1,160,978  | 1,193,251  | 1,277,621  | 1,180,241  | 1,163,971  |
| สำนักงานชลประทานที่ 9  | 1,536,976  | 1,660,250  | 1,783,454  | 1,842,349  | 1,603,974  | 1,580,255  | 1,439,031  | 1,491,199  | 1,605,278  | 1,584,128  |
| สำนักงานชลประทานที่ 10 | 2,062,591  | 2,043,228  | 2,088,685  | 2,032,874  | 1,583,244  | 2,063,094  | 2,037,334  | 2,101,278  | 1,949,368  | 1,734,209  |
| สำนักงานชลประทานที่ 11 | 2,111,976  | 2,073,132  | 2,026,182  | 2,180,937  | 1,986,334  | 1,916,730  | 1,719,894  | 1,831,967  | 1,824,805  | 1,868,039  |
| สำนักงานชลประทานที่ 12 | 2,611,797  | 2,296,723  | 2,641,629  | 2,575,098  | 2,135,619  | 2,160,364  | 2,442,382  | 2,411,941  | 2,297,706  | 1,928,414  |
| สำนักงานชลประทานที่ 13 | 2,415,555  | 2,453,615  | 2,639,741  | 2,397,492  | 2,437,067  | 2,278,063  | 2,262,772  | 2,213,225  | 2,206,911  | 2,196,000  |
| สำนักงานชลประทานที่ 14 | 438,842    | 500,567    | 509,978    | 530,219    | 569,548    | 510,214    | 538,427    | 486,857    | 431,248    | 355,376    |
| สำนักงานชลประทานที่ 15 | 706,283    | 669,947    | 808,589    | 746,800    | 776,578    | 683,075    | 684,594    | 679,276    | 679,310    | 678,728    |
| สำนักงานชลประทานที่ 16 | 607,318    | 647,694    | 701,030    | 694,142    | 637,447    | 528,319    | 620,330    | 650,993    | 569,445    | 496,112    |
| สำนักงานชลประทานที่ 17 | 427,316    | 435,212    | 485,309    | 529,988    | 552,966    | 503,093    | 506,021    | 480,958    | 405,673    | 401,294    |



รูปที่ 1 พื้นที่ปลูกพืชฤดูฝน ในเขตชลประทาน ปี 2554 - 2563



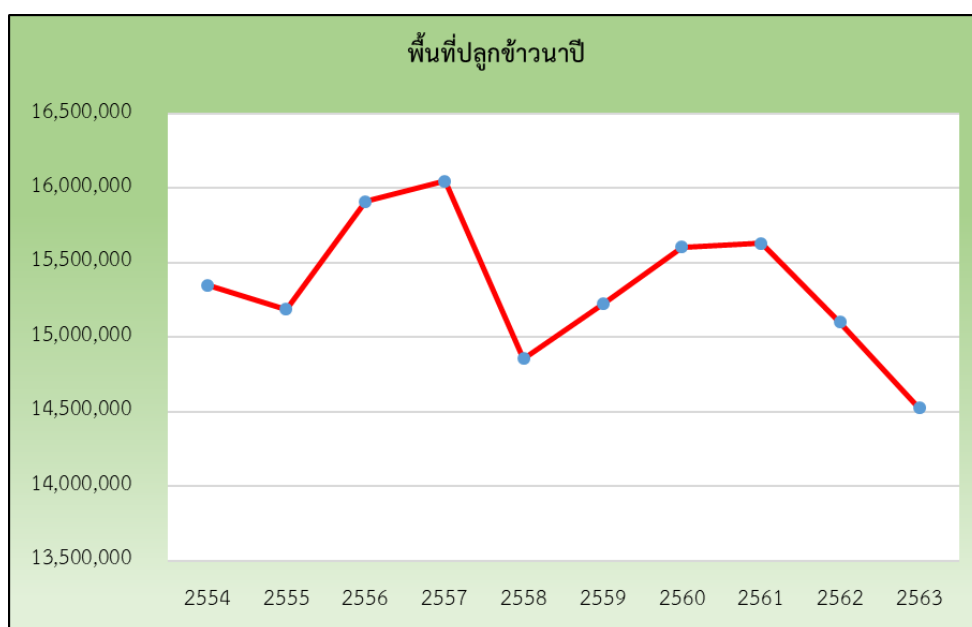
## พื้นที่ปลูกข้าวนาปี

ข้าวนาปี หมายถึง ข้าวที่เพาะปลูกในฤดูฝนระหว่างวันที่ 1 พฤษภาคม ถึง 31 ตุลาคม ยกเว้นจังหวัด นครศรีธรรมราช พัทลุง สงขลา ปัตตานี ยะลา และนราธิวาส หมายถึง ข้าวที่เพาะปลูกอยู่ในระหว่างวันที่ 16 มิถุนายน ถึง 28 กุมภาพันธ์ ปีถัดไป

## ตารางที่ 2 ข้าวนาปี : พื้นที่เพาะปลูกในเขตชลประทาน เป็นรายสำนักงานชลประทาน ปี 2554 - 2563

หน่วยไร่

| สำนักงานชลประทาน       | 2554       | 2555       | 2556       | 2557       | 2558       | 2559       | 2560       | 2561       | 2562       | 2563       |
|------------------------|------------|------------|------------|------------|------------|------------|------------|------------|------------|------------|
| รวมทั้งประเทศ          | 15,349,586 | 15,186,272 | 15,910,185 | 16,048,432 | 14,856,356 | 15,224,276 | 15,603,183 | 15,629,190 | 15,101,313 | 14,526,277 |
| สำนักงานชลประทานที่ 1  | 309,319    | 314,537    | 308,614    | 295,041    | 296,819    | 283,437    | 269,686    | 291,468    | 269,358    | 282,943    |
| สำนักงานชลประทานที่ 2  | 551,113    | 622,315    | 655,733    | 651,532    | 677,413    | 723,225    | 711,033    | 713,301    | 671,651    | 712,498    |
| สำนักงานชลประทานที่ 3  | 1,034,632  | 1,001,658  | 1,230,822  | 1,398,797  | 1,460,239  | 1,579,696  | 1,662,890  | 1,694,183  | 1,703,094  | 1,412,318  |
| สำนักงานชลประทานที่ 4  | 1,142,367  | 1,221,998  | 1,292,809  | 1,431,625  | 1,425,532  | 1,462,318  | 1,519,226  | 1,478,685  | 1,341,755  | 1,614,533  |
| สำนักงานชลประทานที่ 5  | 570,232    | 504,331    | 578,387    | 585,055    | 575,904    | 566,741    | 476,040    | 512,334    | 515,317    | 514,665    |
| สำนักงานชลประทานที่ 6  | 1,005,055  | 1,096,479  | 1,115,428  | 1,115,904  | 1,110,113  | 1,089,770  | 1,094,853  | 1,057,288  | 1,140,480  | 1,169,710  |
| สำนักงานชลประทานที่ 7  | 517,281    | 506,495    | 564,474    | 566,093    | 562,790    | 553,186    | 557,966    | 554,888    | 588,651    | 579,071    |
| สำนักงานชลประทานที่ 8  | 1,188,042  | 1,179,824  | 1,098,120  | 1,134,473  | 1,111,838  | 1,116,464  | 1,144,109  | 1,230,343  | 1,136,936  | 1,149,144  |
| สำนักงานชลประทานที่ 9  | 952,404    | 961,895    | 983,599    | 924,873    | 798,639    | 755,188    | 818,374    | 808,144    | 800,243    | 794,595    |
| สำนักงานชลประทานที่ 10 | 1,924,033  | 1,910,411  | 1,951,778  | 1,852,959  | 1,403,945  | 1,891,467  | 1,927,654  | 1,916,271  | 1,783,202  | 1,580,046  |
| สำนักงานชลประทานที่ 11 | 1,538,675  | 1,537,164  | 1,452,455  | 1,580,693  | 1,387,536  | 1,462,841  | 1,304,143  | 1,317,573  | 1,348,973  | 1,387,783  |
| สำนักงานชลประทานที่ 12 | 2,402,084  | 2,109,382  | 2,438,794  | 2,371,270  | 1,939,884  | 1,948,593  | 2,222,459  | 2,207,935  | 2,134,026  | 1,716,602  |
| สำนักงานชลประทานที่ 13 | 1,026,766  | 1,016,779  | 1,061,171  | 990,069    | 947,193    | 913,835    | 923,690    | 892,126    | 901,259    | 884,407    |
| สำนักงานชลประทานที่ 14 | 231,852    | 296,182    | 311,819    | 316,436    | 296,056    | 272,185    | 287,355    | 288,951    | 267,321    | 220,442    |
| สำนักงานชลประทานที่ 15 | 312,265    | 276,260    | 295,577    | 255,469    | 267,314    | 173,275    | 180,033    | 179,136    | 166,679    | 150,556    |
| สำนักงานชลประทานที่ 16 | 435,154    | 441,558    | 413,217    | 392,942    | 377,331    | 264,089    | 334,778    | 327,147    | 223,947    | 242,028    |
| สำนักงานชลประทานที่ 17 | 208,312    | 189,004    | 157,388    | 185,201    | 217,810    | 167,966    | 168,894    | 159,417    | 108,421    | 114,936    |



รูปที่ 2 พื้นที่เพาะปลูกข้าวนาปีในเขตชลประทาน ทั้งประเทศ ปี 2554 - 2563

ตารางที่ 3 ขั้วนาปี : พื้นที่เพาะปลูกในเขตชลประทาน เป็นรายสำนักงานชลประทาน และรายจังหวัด  
ปี 2554 - 2563

หน่วยไร่

| ลำดับที่ | สำนักงานชลประทาน / จังหวัด    | 2554             | 2555             | 2556             | 2557             | 2558             | 2559             | 2560             | 2561             | 2562             | 2563             |
|----------|-------------------------------|------------------|------------------|------------------|------------------|------------------|------------------|------------------|------------------|------------------|------------------|
|          | <b>สำนักงานชลประทานที่ 7</b>  | <b>517,281</b>   | <b>506,495</b>   | <b>564,474</b>   | <b>566,093</b>   | <b>562,790</b>   | <b>553,186</b>   | <b>557,966</b>   | <b>554,888</b>   | <b>588,651</b>   | <b>579,071</b>   |
| 1        | นครพนม                        | 61,549           | 72,828           | 97,659           | 98,043           | 98,043           | 96,053           | 96,593           | 100,871          | 100,871          | 114,771          |
| 2        | มุกดาหาร                      | 31,590           | 31,512           | 31,513           | 31,451           | 30,596           | 30,952           | 31,240           | 34,606           | 35,634           | 25,997           |
| 3        | ยโสธร                         | 111,492          | 88,092           | 100,448          | 102,992          | 102,835          | 102,855          | 102,336          | 100,293          | 100,279          | 98,897           |
| 4        | อำนาจเจริญ                    | 35,099           | 35,290           | 34,911           | 34,907           | 34,859           | 31,584           | 34,405           | 34,418           | 34,185           | 34,234           |
| 5        | อุบลราชธานี                   | 277,551          | 278,773          | 291,243          | 290,700          | 288,457          | 283,742          | 285,392          | 276,700          | 309,682          | 297,172          |
| 6        | ศรีสะเกษ                      | -                | -                | 8,700            | 8,000            | 8,000            | 8,000            | 8,000            | 8,000            | 8,000            | 8,000            |
|          | <b>สำนักงานชลประทานที่ 8</b>  | <b>1,188,042</b> | <b>1,179,824</b> | <b>1,098,120</b> | <b>1,134,473</b> | <b>1,111,838</b> | <b>1,116,464</b> | <b>1,144,109</b> | <b>1,230,343</b> | <b>1,136,936</b> | <b>1,149,144</b> |
| 1        | นครราชสีมา                    | 642,844          | 611,749          | 596,895          | 618,888          | 578,247          | 570,319          | 589,487          | 695,303          | 590,300          | 594,791          |
| 2        | บุรีรัมย์                     | 233,396          | 240,307          | 226,198          | 218,769          | 233,885          | 235,010          | 243,128          | 223,925          | 222,521          | 230,238          |
| 3        | สุรินทร์                      | 123,232          | 139,198          | 109,528          | 113,258          | 116,217          | 110,856          | 111,215          | 123,836          | 135,976          | 135,976          |
| 4        | ศรีสะเกษ                      | 188,570          | 188,570          | 165,499          | 183,558          | 183,489          | 200,279          | 200,279          | 187,279          | 188,139          | 188,139          |
|          | <b>สำนักงานชลประทานที่ 9</b>  | <b>952,404</b>   | <b>961,895</b>   | <b>983,599</b>   | <b>924,873</b>   | <b>798,639</b>   | <b>755,188</b>   | <b>818,374</b>   | <b>808,144</b>   | <b>800,243</b>   | <b>794,595</b>   |
| 1        | ปราจีนบุรี                    | 299,272          | 292,007          | 307,966          | 288,274          | 278,467          | 270,411          | 284,099          | 277,594          | 261,401          | 261,401          |
| 2        | นครนายก                       | 328,779          | 323,530          | 328,584          | 299,469          | 279,319          | 271,041          | 276,140          | 279,710          | 304,340          | 293,760          |
| 3        | ฉะเชิงเทรา                    | 189,704          | 194,749          | 198,842          | 194,720          | 120,670          | 112,183          | 171,814          | 159,283          | 129,437          | 135,485          |
| 4        | สระแก้ว                       | 59,722           | 59,055           | 58,391           | 55,923           | 55,150           | 45,036           | 45,028           | 47,447           | 49,015           | 48,119           |
| 5        | ชลบุรี                        | 43,200           | 53,680           | 49,210           | 46,700           | 32,720           | 34,240           | 19,730           | 20,847           | 25,143           | 21,053           |
| 6        | จันทบุรี                      | 2,750            | 2,750            | 2,750            | 4,850            | 1,550            | -                | 1,600            | 2,100            | 10,451           | 10,451           |
| 7        | ระยอง                         | 19,977           | 21,560           | 21,006           | 16,375           | 14,020           | 2,320            | 1,940            | 5,340            | 2,535            | 6,405            |
| 8        | ตราด                          | 9,000            | 14,564           | 16,850           | 18,562           | 16,743           | 19,957           | 18,023           | 15,823           | 17,921           | 17,921           |
|          | <b>สำนักงานชลประทานที่ 10</b> | <b>1,924,033</b> | <b>1,910,411</b> | <b>1,951,778</b> | <b>1,852,959</b> | <b>1,403,945</b> | <b>1,891,467</b> | <b>1,927,654</b> | <b>1,916,271</b> | <b>1,783,202</b> | <b>1,580,046</b> |
| 1        | เพชรบูรณ์                     | 74,700           | 88,450           | 90,450           | 92,730           | 123,911          | 138,974          | 136,388          | 123,560          | 117,600          | 131,330          |
| 2        | นครสวรรค์                     | 117,072          | 117,548          | 117,554          | 113,825          | 92,277           | 112,996          | 112,606          | 112,786          | 108,098          | 110,222          |
| 3        | ลพบุรี                        | 451,946          | 433,464          | 463,288          | 434,499          | 274,462          | 483,651          | 494,274          | 536,085          | 519,101          | 381,174          |
| 4        | ชัยนาท                        | 201,413          | 202,158          | 202,165          | 194,481          | 185,249          | 199,060          | 199,002          | 199,122          | 194,805          | 193,013          |
| 5        | สิงห์บุรี                     | 132,757          | 126,268          | 132,437          | 128,529          | 95,845           | 127,861          | 131,174          | 132,325          | 130,166          | 127,516          |
| 6        | อ่างทอง                       | 36,361           | 45,784           | 42,458           | 44,705           | 16,073           | 19,434           | 31,489           | 34,541           | 41,951           | 27,110           |
| 7        | สระบุรี                       | 322,175          | 324,907          | 319,367          | 325,214          | 268,846          | 338,599          | 348,236          | 332,272          | 280,933          | 288,917          |
| 8        | พระนครศรีอยุธยา               | 587,609          | 571,832          | 584,059          | 518,976          | 347,282          | 470,892          | 474,485          | 445,580          | 390,548          | 320,764          |
|          | <b>สำนักงานชลประทานที่ 11</b> | <b>1,538,675</b> | <b>1,537,164</b> | <b>1,452,455</b> | <b>1,580,693</b> | <b>1,387,536</b> | <b>1,462,841</b> | <b>1,304,143</b> | <b>1,317,573</b> | <b>1,348,973</b> | <b>1,387,783</b> |
| 1        | สระบุรี                       | 1,630            | 2,070            | 2,070            | 6,676            | 760              | 3,652            | 2,922            | 948              | 1,244            | 219              |
| 2        | สุพรรณบุรี                    | 132,232          | 131,621          | 98,353           | 132,120          | 96,120           | 96,438           | 101,117          | 76,046           | 56,752           | 111,470          |
| 3        | พระนครศรีอยุธยา               | 237,401          | 213,481          | 202,517          | 251,638          | 147,513          | 194,530          | 161,936          | 116,778          | 209,319          | 240,802          |
| 4        | ปทุมธานี                      | 270,124          | 295,395          | 269,265          | 265,819          | 262,893          | 289,821          | 224,651          | 255,420          | 255,426          | 257,667          |
| 5        | นครนายก                       | 92,904           | 92,904           | 87,880           | 92,900           | 92,900           | 91,263           | 92,900           | 92,900           | 85,450           | 93,023           |
| 6        | ฉะเชิงเทรา                    | 346,513          | 340,802          | 337,668          | 372,277          | 368,314          | 379,199          | 378,320          | 381,873          | 360,289          | 339,540          |
| 7        | นครปฐม                        | 185,318          | 187,638          | 187,168          | 182,568          | 170,002          | 176,572          | 96,811           | 152,339          | 142,217          | 139,831          |
| 8        | นนทบุรี                       | 105,254          | 105,254          | 107,514          | 120,854          | 101,054          | 92,370           | 106,490          | 102,318          | 94,810           | 95,830           |
| 9        | กรุงเทพมหานคร                 | 130,842          | 130,842          | 125,292          | 117,962          | 110,093          | 110,093          | 110,093          | 110,095          | 110,095          | 87,300           |
| 10       | สมุทรปราการ                   | 31,906           | 31,906           | 29,477           | 32,628           | 32,628           | 25,705           | 25,705           | 27,165           | 29,609           | 18,323           |
| 11       | สมุทรสาคร                     | 4,551            | 5,251            | 5,251            | 5,251            | 5,251            | 3,198            | 3,198            | 1,691            | 3,762            | 3,778            |

ตารางที่ 3 ขั้วนาปี : พื้นที่เพาะปลูกในเขตชลประทาน เป็นรายสำนักงานชลประทาน และรายจังหวัด  
ปี 2554 - 2563 (ต่อ)

หน่วยไร่

| ลำดับที่ | สำนักงานชลประทาน / จังหวัด    | 2554             | 2555             | 2556             | 2557             | 2558             | 2559             | 2560             | 2561             | 2562             | 2563             |
|----------|-------------------------------|------------------|------------------|------------------|------------------|------------------|------------------|------------------|------------------|------------------|------------------|
|          | <b>สำนักงานชลประทานที่ 12</b> | <b>2,402,084</b> | <b>2,109,382</b> | <b>2,438,794</b> | <b>2,371,270</b> | <b>1,939,884</b> | <b>1,948,593</b> | <b>2,222,459</b> | <b>2,207,935</b> | <b>2,134,026</b> | <b>1,716,602</b> |
| 1        | นครสวรรค์                     | 16,410           | 16,410           | 16,410           | 16,410           | 13,413           | 13,580           | 13,580           | 13,356           | 9,956            | 13,172           |
| 2        | อุทัยธานี                     | 190,978          | 191,178          | 190,878          | 177,831          | 114,700          | 147,152          | 171,566          | 168,224          | 144,589          | 107,119          |
| 3        | ชัยนาท                        | 488,906          | 334,282          | 494,486          | 475,703          | 420,606          | 448,392          | 446,907          | 450,100          | 423,465          | 320,101          |
| 4        | สิงห์บุรี                     | 235,104          | 142,480          | 234,513          | 212,934          | 166,637          | 200,399          | 213,726          | 213,583          | 210,908          | 145,879          |
| 5        | สุพรรณบุรี                    | 964,190          | 927,178          | 992,492          | 1,003,661        | 915,676          | 860,554          | 921,542          | 896,331          | 905,815          | 774,369          |
| 6        | อ่างทอง                       | 342,462          | 335,535          | 347,146          | 327,767          | 174,716          | 234,145          | 308,862          | 321,354          | 300,975          | 239,698          |
| 7        | พระนครศรีอยุธยา               | 164,034          | 162,319          | 162,869          | 156,964          | 134,136          | 44,371           | 146,276          | 144,987          | 138,318          | 116,264          |
|          | <b>สำนักงานชลประทานที่ 13</b> | <b>1,026,766</b> | <b>1,016,779</b> | <b>1,061,171</b> | <b>990,069</b>   | <b>947,193</b>   | <b>913,835</b>   | <b>923,690</b>   | <b>892,126</b>   | <b>901,259</b>   | <b>884,407</b>   |
| 1        | กาญจนบุรี                     | 212,768          | 206,018          | 213,205          | 205,330          | 203,019          | 194,449          | 194,807          | 193,717          | 214,041          | 196,581          |
| 2        | สุพรรณบุรี                    | 161,964          | 161,797          | 161,797          | 162,882          | 148,872          | 142,413          | 155,398          | 153,887          | 149,435          | 153,824          |
| 3        | นครปฐม                        | 245,208          | 241,532          | 240,158          | 217,521          | 202,030          | 184,859          | 198,710          | 186,323          | 185,010          | 181,909          |
| 4        | ราชบุรี                       | 316,505          | 316,576          | 340,208          | 321,824          | 302,499          | 293,864          | 287,342          | 275,765          | 272,497          | 273,071          |
| 5        | สมุทรสาคร                     | 7,061            | 7,056            | 7,303            | 5,212            | 5,423            | 4,400            | 4,300            | 3,266            | 3,112            | 2,822            |
| 6        | สมุทรสงคราม                   | 1,800            | 3,800            | 4,500            | 4,300            | 4,850            | 4,850            | 3,315            | 3,315            | 3,315            | 3,315            |
| 7        | เพชรบุรี                      | 81,460           | 80,000           | 94,000           | 73,000           | 80,500           | 89,000           | 79,818           | 75,853           | 73,849           | 72,885           |
|          | <b>สำนักงานชลประทานที่ 14</b> | <b>231,852</b>   | <b>296,182</b>   | <b>311,819</b>   | <b>316,436</b>   | <b>296,056</b>   | <b>272,185</b>   | <b>287,355</b>   | <b>288,951</b>   | <b>267,321</b>   | <b>220,442</b>   |
| 1        | เพชรบุรี                      | 231,478          | 295,842          | 294,828          | 296,876          | 278,006          | 267,093          | 273,695          | 267,470          | 247,642          | 219,922          |
| 2        | ประจวบคีรีขันธ์               | 374              | 340              | 16,991           | 19,560           | 18,050           | 5,092            | 13,660           | 21,481           | 19,679           | 520              |
| 3        | ชุมพร                         | -                | -                | -                | -                | -                | -                | -                | -                | -                | -                |
|          | <b>สำนักงานชลประทานที่ 15</b> | <b>312,265</b>   | <b>276,260</b>   | <b>295,577</b>   | <b>255,469</b>   | <b>267,314</b>   | <b>173,275</b>   | <b>180,033</b>   | <b>179,136</b>   | <b>166,679</b>   | <b>150,556</b>   |
| 1        | สุราษฎร์ธานี                  | 1,935            | 2,540            | 2,800            | 2,600            | 4,716            | 4,886            | 2,540            | 3,020            | 3,020            | 3,020            |
| 2        | พังงา                         | -                | -                | -                | -                | -                | -                | -                | -                | -                | -                |
| 3        | นครศรีธรรมราช                 | 310,124          | 273,720          | 292,735          | 252,756          | 262,469          | 168,299          | 177,423          | 176,081          | 163,559          | 147,400          |
| 4        | กระบี่                        | 206              | -                | 42               | 113              | 129              | 90               | 70               | 35               | 100              | 136              |
| 5        | พัทลุง                        | -                | -                | -                | -                | -                | -                | -                | -                | -                | -                |
|          | <b>สำนักงานชลประทานที่ 16</b> | <b>435,154</b>   | <b>441,558</b>   | <b>413,217</b>   | <b>392,942</b>   | <b>377,331</b>   | <b>264,089</b>   | <b>334,778</b>   | <b>327,147</b>   | <b>223,947</b>   | <b>242,028</b>   |
| 1        | นครศรีธรรมราช                 | 2,500            | 1,300            | 800              | 650              | 850              | -                | 800              | 4,929            | 3,369            | 15,117           |
| 2        | ตรัง                          | 14,911           | 15,042           | 15,125           | 15,162           | 17,433           | 13,263           | -                | 15,000           | 15,015           | 15,042           |
| 3        | พัทลุง                        | 137,270          | 143,400          | 121,895          | 99,459           | 92,154           | 88,904           | 66,440           | 105,804          | 22,052           | 4,357            |
| 4        | สงขลา                         | 261,855          | 263,400          | 263,090          | 259,861          | 254,828          | 161,922          | 267,538          | 190,042          | 182,935          | 207,512          |
| 5        | สตูล                          | 18,618           | 18,416           | 12,307           | 17,810           | 12,066           | -                | -                | 11,372           | 576              | -                |
|          | <b>สำนักงานชลประทานที่ 17</b> | <b>208,312</b>   | <b>189,004</b>   | <b>157,388</b>   | <b>185,201</b>   | <b>217,810</b>   | <b>167,966</b>   | <b>168,894</b>   | <b>159,417</b>   | <b>108,421</b>   | <b>114,936</b>   |
| 1        | นราธิวาส                      | 50,251           | 46,353           | 47,710           | 45,779           | 45,880           | 43,500           | 42,335           | 38,739           | 36,554           | 38,066           |
| 2        | ยะลา                          | -                | -                | -                | -                | -                | -                | -                | -                | -                | -                |
| 3        | ปัตตานี                       | 158,061          | 142,651          | 109,678          | 139,422          | 171,930          | 124,466          | 126,559          | 120,678          | 71,867           | 76,870           |

ตารางที่ 3 ขั้วนาปี : พื้นที่เพาะปลูกในเขตชลประทาน เป็นรายสำนักงานชลประทาน และรายจังหวัด  
ปี 2554 - 2563 (ต่อ)

หน่วยไร่

| ลำดับที่ | สำนักงานชลประทาน / จังหวัด    | 2554             | 2555             | 2556             | 2557             | 2558             | 2559             | 2560             | 2561             | 2562             | 2563             |
|----------|-------------------------------|------------------|------------------|------------------|------------------|------------------|------------------|------------------|------------------|------------------|------------------|
|          | <b>สำนักงานชลประทานที่ 12</b> | <b>2,402,084</b> | <b>2,109,382</b> | <b>2,438,794</b> | <b>2,371,270</b> | <b>1,939,884</b> | <b>1,948,593</b> | <b>2,222,459</b> | <b>2,207,935</b> | <b>2,134,026</b> | <b>1,716,602</b> |
| 1        | นครสวรรค์                     | 16,410           | 16,410           | 16,410           | 16,410           | 13,413           | 13,580           | 13,580           | 13,356           | 9,956            | 13,172           |
| 2        | อุทัยธานี                     | 190,978          | 191,178          | 190,878          | 177,831          | 114,700          | 147,152          | 171,566          | 168,224          | 144,589          | 107,119          |
| 3        | ชัยนาท                        | 488,906          | 334,282          | 494,486          | 475,703          | 420,606          | 448,392          | 446,907          | 450,100          | 423,465          | 320,101          |
| 4        | สิงห์บุรี                     | 235,104          | 142,480          | 234,513          | 212,934          | 166,637          | 200,399          | 213,726          | 213,583          | 210,908          | 145,879          |
| 5        | สุพรรณบุรี                    | 964,190          | 927,178          | 992,492          | 1,003,661        | 915,676          | 860,554          | 921,542          | 896,331          | 905,815          | 774,369          |
| 6        | อ่างทอง                       | 342,462          | 335,535          | 347,146          | 327,767          | 174,716          | 234,145          | 308,862          | 321,354          | 300,975          | 239,698          |
| 7        | พระนครศรีอยุธยา               | 164,034          | 162,319          | 162,869          | 156,964          | 134,136          | 44,371           | 146,276          | 144,987          | 138,318          | 116,264          |
|          | <b>สำนักงานชลประทานที่ 13</b> | <b>1,026,766</b> | <b>1,016,779</b> | <b>1,061,171</b> | <b>990,069</b>   | <b>947,193</b>   | <b>913,835</b>   | <b>923,690</b>   | <b>892,126</b>   | <b>901,259</b>   | <b>884,407</b>   |
| 1        | กาญจนบุรี                     | 212,768          | 206,018          | 213,205          | 205,330          | 203,019          | 194,449          | 194,807          | 193,717          | 214,041          | 196,581          |
| 2        | สุพรรณบุรี                    | 161,964          | 161,797          | 161,797          | 162,882          | 148,872          | 142,413          | 155,398          | 153,887          | 149,435          | 153,824          |
| 3        | นครปฐม                        | 245,208          | 241,532          | 240,158          | 217,521          | 202,030          | 184,859          | 198,710          | 186,323          | 185,010          | 181,909          |
| 4        | ราชบุรี                       | 316,505          | 316,576          | 340,208          | 321,824          | 302,499          | 293,864          | 287,342          | 275,765          | 272,497          | 273,071          |
| 5        | สมุทรสาคร                     | 7,061            | 7,056            | 7,303            | 5,212            | 5,423            | 4,400            | 4,300            | 3,266            | 3,112            | 2,822            |
| 6        | สมุทรสงคราม                   | 1,800            | 3,800            | 4,500            | 4,300            | 4,850            | 4,850            | 3,315            | 3,315            | 3,315            | 3,315            |
| 7        | เพชรบุรี                      | 81,460           | 80,000           | 94,000           | 73,000           | 80,500           | 89,000           | 79,818           | 75,853           | 73,849           | 72,885           |
|          | <b>สำนักงานชลประทานที่ 14</b> | <b>231,852</b>   | <b>296,182</b>   | <b>311,819</b>   | <b>316,436</b>   | <b>296,056</b>   | <b>272,185</b>   | <b>287,355</b>   | <b>288,951</b>   | <b>267,321</b>   | <b>220,442</b>   |
| 1        | เพชรบุรี                      | 231,478          | 295,842          | 294,828          | 296,876          | 278,006          | 267,093          | 273,695          | 267,470          | 247,642          | 219,922          |
| 2        | ประจวบคีรีขันธ์               | 374              | 340              | 16,991           | 19,560           | 18,050           | 5,092            | 13,660           | 21,481           | 19,679           | 520              |
| 3        | ชุมพร                         | -                | -                | -                | -                | -                | -                | -                | -                | -                | -                |
|          | <b>สำนักงานชลประทานที่ 15</b> | <b>312,265</b>   | <b>276,260</b>   | <b>295,577</b>   | <b>255,469</b>   | <b>267,314</b>   | <b>173,275</b>   | <b>180,033</b>   | <b>179,136</b>   | <b>166,679</b>   | <b>150,556</b>   |
| 1        | สุราษฎร์ธานี                  | 1,935            | 2,540            | 2,800            | 2,600            | 4,716            | 4,886            | 2,540            | 3,020            | 3,020            | 3,020            |
| 2        | พังงา                         | -                | -                | -                | -                | -                | -                | -                | -                | -                | -                |
| 3        | นครศรีธรรมราช                 | 310,124          | 273,720          | 292,735          | 252,756          | 262,469          | 168,299          | 177,423          | 176,081          | 163,559          | 147,400          |
| 4        | กระบี่                        | 206              | -                | 42               | 113              | 129              | 90               | 70               | 35               | 100              | 136              |
| 5        | พัทลุง                        | -                | -                | -                | -                | -                | -                | -                | -                | -                | -                |
|          | <b>สำนักงานชลประทานที่ 16</b> | <b>435,154</b>   | <b>441,558</b>   | <b>413,217</b>   | <b>392,942</b>   | <b>377,331</b>   | <b>264,089</b>   | <b>334,778</b>   | <b>327,147</b>   | <b>223,947</b>   | <b>242,028</b>   |
| 1        | นครศรีธรรมราช                 | 2,500            | 1,300            | 800              | 650              | 850              | -                | 800              | 4,929            | 3,369            | 15,117           |
| 2        | ตรัง                          | 14,911           | 15,042           | 15,125           | 15,162           | 17,433           | 13,263           | -                | 15,000           | 15,015           | 15,042           |
| 3        | พัทลุง                        | 137,270          | 143,400          | 121,895          | 99,459           | 92,154           | 88,904           | 66,440           | 105,804          | 22,052           | 4,357            |
| 4        | สงขลา                         | 261,855          | 263,400          | 263,090          | 259,861          | 254,828          | 161,922          | 267,538          | 190,042          | 182,935          | 207,512          |
| 5        | สตูล                          | 18,618           | 18,416           | 12,307           | 17,810           | 12,066           | -                | -                | 11,372           | 576              | -                |
|          | <b>สำนักงานชลประทานที่ 17</b> | <b>208,312</b>   | <b>189,004</b>   | <b>157,388</b>   | <b>185,201</b>   | <b>217,810</b>   | <b>167,966</b>   | <b>168,894</b>   | <b>159,417</b>   | <b>108,421</b>   | <b>114,936</b>   |
| 1        | นราธิวาส                      | 50,251           | 46,353           | 47,710           | 45,779           | 45,880           | 43,500           | 42,335           | 38,739           | 36,554           | 38,066           |
| 2        | ยะลา                          | -                | -                | -                | -                | -                | -                | -                | -                | -                | -                |
| 3        | ปัตตานี                       | 158,061          | 142,651          | 109,678          | 139,422          | 171,930          | 124,466          | 126,559          | 120,678          | 71,867           | 76,870           |

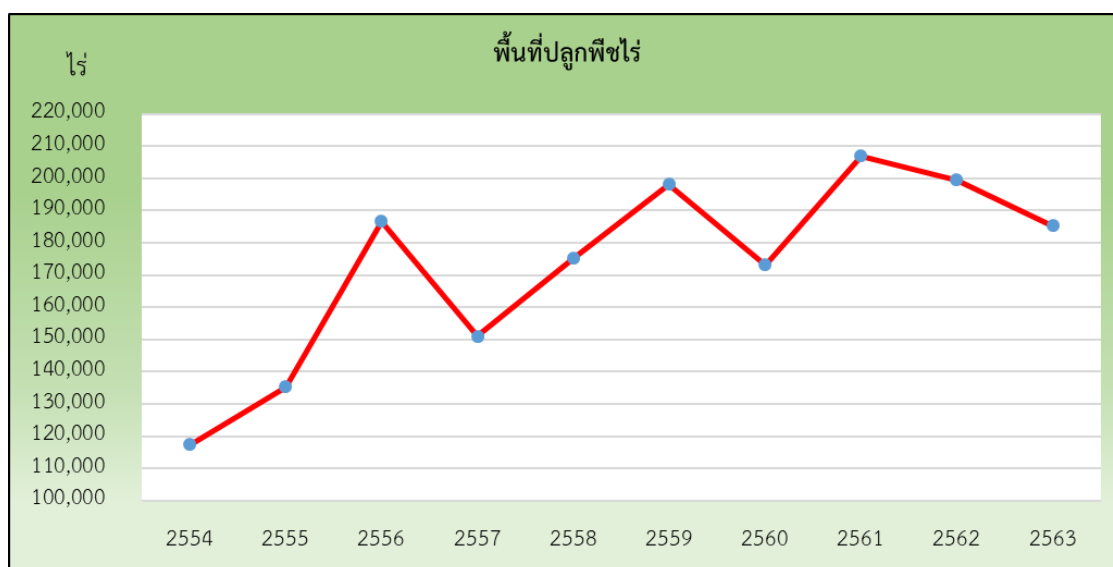
## พื้นที่ปลูกพืชไร่

พืชไร่ หมายถึง เฉพาะพืชไร่ที่ปลูกและเก็บเกี่ยวในระยะสั้น ๓ - ๔ เดือน ได้แก่ ถั่วลิสง ถั่วเหลือง ถั่วเขียว ยาสูบ แตงโม ข้าวโพดหวาน ข้าวโพดเลี้ยงสัตว์ มันเทศ แตงไทย งามันแกว ผัก ข้าวฟ่าง หัวจิ้น ฯลฯ พืชไร่ที่อายุยาวกว่านี้ไม่นับรวมเป็นพืชไร่ ซึ่งได้แก่ อ้อย มันสำปะหลัง และสับปะรด

ตารางที่ 4 พืชไร่: พื้นที่เพาะปลูกในเขตชลประทาน เป็นรายสำนักงานชลประทาน ปี 2554 - 2563

หน่วยไร่

| สำนักงานชลประทาน       | 2554    | 2555    | 2556    | 2557    | 2558    | 2559    | 2560    | 2561    | 2562    | 2563    |
|------------------------|---------|---------|---------|---------|---------|---------|---------|---------|---------|---------|
| รวมทั้งประเทศ          | 117,398 | 135,359 | 186,764 | 151,016 | 175,252 | 198,258 | 173,241 | 206,933 | 199,528 | 185,286 |
| สำนักงานชลประทานที่ 1  | 5,943   | 5,794   | 7,587   | 10,887  | 9,489   | 9,470   | 9,098   | 6,393   | 9,036   | 8,538   |
| สำนักงานชลประทานที่ 2  | 415     | 422     | 992     | 400     | 3,355   | 6,586   | 5,680   | 4,990   | 2,910   | 3,040   |
| สำนักงานชลประทานที่ 3  | 5,103   | 1,425   | 14,440  | 826     | 468     | 7,227   | 2,320   | 3,741   | 908     | 5,242   |
| สำนักงานชลประทานที่ 4  | 7,114   | 8,759   | 7,827   | 9,282   | 11,807  | 27,508  | 15,363  | 31,516  | 17,307  | 11,916  |
| สำนักงานชลประทานที่ 5  | 688     | 865     | 1,400   | 1,565   | 764     | 1,023   | 6,320   | 994     | 8,854   | 4,875   |
| สำนักงานชลประทานที่ 6  | 43      | 124     | 273     | 327     | 306     | 188     | 167     | 6,185   | 174     | 520     |
| สำนักงานชลประทานที่ 7  | 3,228   | 242     | 180     | 980     | 1,069   | 2,088   | 2,439   | 2,167   | 3,040   | 2,969   |
| สำนักงานชลประทานที่ 8  | 6,548   | 6,411   | 8,398   | 4,818   | 480     | 2,696   | 3,371   | 8,049   | 6,020   | 5,889   |
| สำนักงานชลประทานที่ 9  | 10,439  | 10,092  | 8,189   | 18,251  | 21,242  | 27,537  | 22,728  | 30,515  | 28,044  | 19,156  |
| สำนักงานชลประทานที่ 10 | 5,253   | 2,690   | 6,932   | 14,517  | 14,519  | 20,865  | 11,592  | 15,571  | 14,539  | 17,084  |
| สำนักงานชลประทานที่ 11 | 4,355   | 3,631   | 3,681   | 3,716   | 3,716   | 35      | 2,010   | 908     | 45      | 1,208   |
| สำนักงานชลประทานที่ 12 | 3,486   | 3,183   | 2,948   | 2,797   | 2,134   | 6,482   | 2,983   | 1,635   | 3,337   | 2,382   |
| สำนักงานชลประทานที่ 13 | 51,769  | 79,362  | 109,728 | 70,028  | 92,812  | 75,671  | 73,449  | 85,602  | 94,889  | 96,296  |
| สำนักงานชลประทานที่ 14 | 12,181  | 11,587  | 8,272   | 8,135   | 12,081  | 9,483   | 14,490  | 6,034   | 9,371   | 6,004   |
| สำนักงานชลประทานที่ 15 | 833     | 772     | 224     | 288     | 1,010   | 1,332   | 1,229   | 261     | 421     | 127     |
| สำนักงานชลประทานที่ 16 | -       | -       | 5,685   | 4,199   | -       | 67      | 2       | 1,465   | 457     | 40      |
| สำนักงานชลประทานที่ 17 | -       | -       | 8       | -       | -       | -       | -       | 907     | 176     | -       |



รูปที่ 3 พื้นที่เพาะปลูกพืชไร่ ในเขตชลประทาน ทั้งประเทศ ปี 2554 - 2563









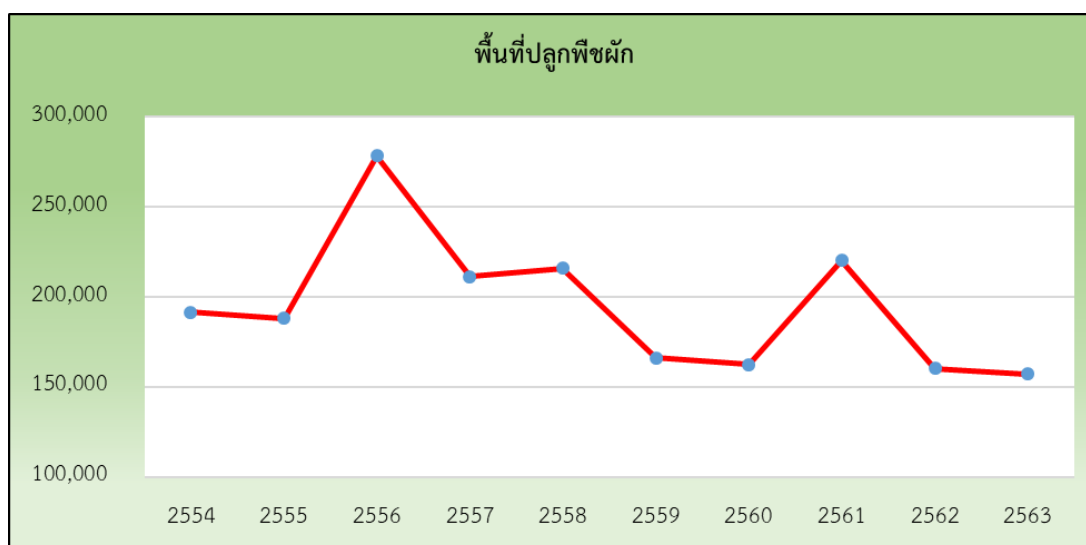
### พื้นที่ปลูกพืชผัก

พืชผัก หมายถึงผักต่าง ๆ ได้แก่ กระเทียม หอมแดง หอมหัวใหญ่ แดงกวา แดงร้าน ถั่วฝักยาว พริก มะเขือ พักแพง พักทอง บวบ คื่นช่าย ผักกาดหัว กวางตุ้ง ผักบุ้ง ผักชี ข้าวโพดฝักอ่อน หน่อไม้ฝรั่ง มะเขือเทศ มันฝรั่ง ฯลฯ ผักต่าง ๆ เป็นพืชอายุสั้น ประมาณ ๒-๓ เดือน

ตารางที่ 6 พืชผัก: พื้นที่เพาะปลูกในเขตชลประทาน เป็นรายสำนักงานชลประทาน ปี 2554 - 2563

หน่วยไร่

| สำนักงานชลประทาน       | 2554    | 2555    | 2556    | 2557    | 2558    | 2559    | 2560    | 2561    | 2562    | 2563    |
|------------------------|---------|---------|---------|---------|---------|---------|---------|---------|---------|---------|
| รวมทั้งประเทศ          | 191,546 | 187,907 | 278,094 | 211,306 | 215,735 | 166,051 | 162,281 | 220,116 | 160,296 | 157,040 |
| สำนักงานชลประทานที่ 1  | 12,883  | 12,052  | 12,088  | 11,689  | 11,675  | 11,785  | 6,437   | 6,492   | 5,668   | 5,459   |
| สำนักงานชลประทานที่ 2  | 278     | 23      | 15      | 2       | -       | 17      | 22      | 935     | 260     | 2,360   |
| สำนักงานชลประทานที่ 3  | -       | -       | 12      | -       | 2       | 13      | 13      | -       | 38      | 38      |
| สำนักงานชลประทานที่ 4  | 2,310   | 1,010   | 4,384   | 4,596   | 2,784   | 1,772   | 4,289   | 2,166   | 2,964   | 3,218   |
| สำนักงานชลประทานที่ 5  | 172     | 229     | 218     | 243     | 132     | 132     | 151     | 182     | 567     | 308     |
| สำนักงานชลประทานที่ 6  | 678     | 627     | 660     | 548     | 815     | 1,213   | 418     | 1,244   | 378     | 272     |
| สำนักงานชลประทานที่ 7  | 87      | 127     | 103     | 115     | 25      | 24      | 172     | 110     | 315     | 351     |
| สำนักงานชลประทานที่ 8  | 2,025   | 1,898   | 1,499   | 2,393   | 827     | 1,057   | 912     | 1,254   | 672     | 80      |
| สำนักงานชลประทานที่ 9  | 2,433   | 3,226   | 8,292   | 4,223   | 12,041  | 2,711   | 2,480   | 1,645   | 2,752   | 1,392   |
| สำนักงานชลประทานที่ 10 | 631     | 912     | 383     | 3,828   | 4,591   | 4,516   | 4,577   | 4,607   | 4,637   | 4,202   |
| สำนักงานชลประทานที่ 11 | 31,736  | 25,429  | 16,106  | 30,000  | 27,740  | 20,637  | 25,625  | 23,784  | 26,736  | 26,612  |
| สำนักงานชลประทานที่ 12 | 398     | 362     | 1,483   | 1,774   | 1,126   | 1,142   | 871     | 884     | 612     | 1,454   |
| สำนักงานชลประทานที่ 13 | 124,190 | 124,285 | 218,807 | 135,326 | 131,487 | 108,192 | 105,523 | 159,415 | 98,891  | 99,120  |
| สำนักงานชลประทานที่ 14 | 1,398   | 894     | 3,238   | 3,647   | 5,774   | 5,114   | 3,425   | 3,855   | 3,263   | 3,523   |
| สำนักงานชลประทานที่ 15 | 11,917  | 15,965  | 9,384   | 11,878  | 16,419  | 7,158   | 5,059   | 7,133   | 9,424   | 5,821   |
| สำนักงานชลประทานที่ 16 | 410     | 868     | 1,350   | 1,044   | 273     | 568     | 2,307   | 4,364   | 2,848   | 2,830   |
| สำนักงานชลประทานที่ 17 | -       | -       | 72      | -       | 24      | -       | -       | 2,046   | 271     | -       |



รูปที่ 4 พื้นที่เพาะปลูกพืชผัก ในเขตชลประทาน ทั้งประเทศ ปี 2554 - 2563



ตารางที่ 7 พืชผัก: พื้นที่เพาะปลูกในเขตชลประทาน เป็นรายสำนักงานชลประทาน และรายจังหวัด  
ปี 2554 - 2563 (ต่อ)

หน่วยไร่

| ลำดับที่ | สำนักงานชลประทาน / จังหวัด    | 2554          | 2555          | 2556          | 2557          | 2558          | 2559          | 2560          | 2561          | 2562          | 2563          |
|----------|-------------------------------|---------------|---------------|---------------|---------------|---------------|---------------|---------------|---------------|---------------|---------------|
|          | <b>สำนักงานชลประทานที่ 7</b>  | <b>87</b>     | <b>127</b>    | <b>103</b>    | <b>115</b>    | <b>25</b>     | <b>24</b>     | <b>172</b>    | <b>110</b>    | <b>315</b>    | <b>351</b>    |
| 1        | นครพนม                        | -             | -             | -             | -             | -             | -             | -             | -             | -             | -             |
| 2        | มุกดาหาร                      | 85            | 100           | 103           | 100           | 25            | 24            | 172           | 107           | 315           | 350           |
| 3        | ยโสธร                         | -             | -             | -             | -             | -             | -             | -             | -             | -             | -             |
| 4        | อำนาจเจริญ                    | -             | -             | -             | -             | -             | -             | -             | 3             | -             | 1             |
| 5        | อุบลราชธานี                   | 2             | 27            | -             | 15            | -             | -             | -             | -             | -             | -             |
| 6        | ศรีสะเกษ                      | -             | -             | -             | -             | -             | -             | -             | -             | -             | -             |
|          | <b>สำนักงานชลประทานที่ 8</b>  | <b>2,025</b>  | <b>1,898</b>  | <b>1,499</b>  | <b>2,393</b>  | <b>827</b>    | <b>1,057</b>  | <b>912</b>    | <b>1,254</b>  | <b>672</b>    | <b>80</b>     |
| 1        | นครราชสีมา                    | 2,020         | 1,898         | 1,499         | 2,391         | 775           | 1,055         | 910           | 1,254         | 670           | 80            |
| 2        | บุรีรัมย์                     | 5             | -             | -             | 2             | 2             | 2             | 2             | -             | 2             | -             |
| 3        | สุรินทร์                      | -             | -             | -             | -             | 50            | -             | -             | -             | -             | -             |
| 4        | ศรีสะเกษ                      | -             | -             | -             | -             | -             | -             | -             | -             | -             | -             |
|          | <b>สำนักงานชลประทานที่ 9</b>  | <b>2,433</b>  | <b>3,226</b>  | <b>8,292</b>  | <b>4,223</b>  | <b>12,041</b> | <b>2,711</b>  | <b>2,480</b>  | <b>1,645</b>  | <b>2,752</b>  | <b>1,392</b>  |
| 1        | ปราจีนบุรี                    | 73            | 73            | -             | -             | 200           | 200           | 400           | 200           | 254           | 254           |
| 2        | นครนายก                       | -             | -             | -             | -             | -             | -             | -             | -             | 1,401         | -             |
| 3        | ฉะเชิงเทรา                    | 1,305         | 2,300         | 2,230         | 1,200         | 1,200         | 1,621         | 1,320         | 240           | 176           | 190           |
| 4        | สระแก้ว                       | 150           | 128           | 96            | 38            | 901           | 90            | -             | 500           | 50            | 97            |
| 5        | ชลบุรี                        | 80            | -             | 170           | 175           | 175           | 175           | 125           | 20            | 20            | -             |
| 6        | จันทบุรี                      | 465           | 250           | 465           | 165           | 465           | 465           | 465           | 465           | 586           | 586           |
| 7        | ระยอง                         | 360           | 375           | 5,331         | 2,645         | 9,100         | 160           | 170           | 220           | 265           | 265           |
| 8        | ตราด                          | -             | 100           | -             | -             | -             | -             | -             | -             | -             | -             |
|          | <b>สำนักงานชลประทานที่ 10</b> | <b>631</b>    | <b>912</b>    | <b>383</b>    | <b>3,828</b>  | <b>4,591</b>  | <b>4,516</b>  | <b>4,577</b>  | <b>4,607</b>  | <b>4,637</b>  | <b>4,202</b>  |
| 1        | เพชรบูรณ์                     | -             | -             | -             | -             | -             | -             | -             | -             | -             | -             |
| 2        | นครสวรรค์                     | -             | -             | -             | -             | -             | -             | -             | -             | -             | -             |
| 3        | ลพบุรี                        | 427           | 411           | 283           | 3,612         | 3,542         | 3,563         | 3,558         | 3,578         | 3,558         | 3,183         |
| 4        | ชัยนาท                        | -             | -             | -             | -             | -             | -             | -             | -             | -             | -             |
| 5        | สิงห์บุรี                     | -             | -             | -             | -             | -             | -             | -             | -             | -             | -             |
| 6        | อ่างทอง                       | -             | -             | -             | -             | -             | -             | -             | -             | -             | -             |
| 7        | สระบุรี                       | 204           | 471           | 100           | 216           | 1,049         | 953           | 1,019         | 1,029         | 1,079         | 1,019         |
| 8        | พระนครศรีอยุธยา               | -             | 30            | -             | -             | -             | -             | -             | -             | -             | -             |
|          | <b>สำนักงานชลประทานที่ 11</b> | <b>31,736</b> | <b>25,429</b> | <b>16,106</b> | <b>30,000</b> | <b>27,740</b> | <b>20,637</b> | <b>25,625</b> | <b>23,784</b> | <b>26,736</b> | <b>26,612</b> |
| 1        | สระบุรี                       | 570           | 80            | 80            | 80            | 80            | 300           | 300           | -             | 300           | 300           |
| 2        | สุพรรณบุรี                    | 20            | 1,194         | 950           | 970           | 970           | 20            | 970           | 20            | 20            | 20            |
| 3        | พระนครศรีอยุธยา               | 1,212         | 2,050         | 782           | 1,810         | 1,810         | 938           | 1,510         | 938           | 938           | 1,238         |
| 4        | ปทุมธานี                      | 7,015         | 3,541         | 1,511         | 3,541         | 3,541         | 2,893         | 2,338         | 2,319         | 3,182         | 3,182         |
| 5        | นครนายก                       | -             | -             | -             | -             | -             | -             | -             | -             | -             | -             |
| 6        | ฉะเชิงเทรา                    | -             | -             | -             | -             | -             | -             | -             | -             | -             | -             |
| 7        | นครปฐม                        | 3,974         | 3,824         | 1,109         | 3,774         | 3,384         | 2,531         | 4,591         | 4,591         | 4,398         | 4,387         |
| 8        | นนทบุรี                       | 13,028        | 12,948        | -             | 7,988         | 6,118         | 2,938         | 4,899         | 4,899         | 4,899         | 4,899         |
| 9        | กรุงเทพมหานคร                 | -             | -             | -             | -             | -             | -             | -             | -             | -             | -             |
| 10       | สมุทรปราการ                   | 4,095         | -             | 9,882         | 9,822         | 9,822         | 9,822         | 9,822         | 9,822         | 9,822         | 9,822         |
| 11       | สมุทรสาคร                     | 1,822         | 1,792         | 1,792         | 2,015         | 2,015         | 1,195         | 1,195         | 1,195         | 3,177         | 2,764         |





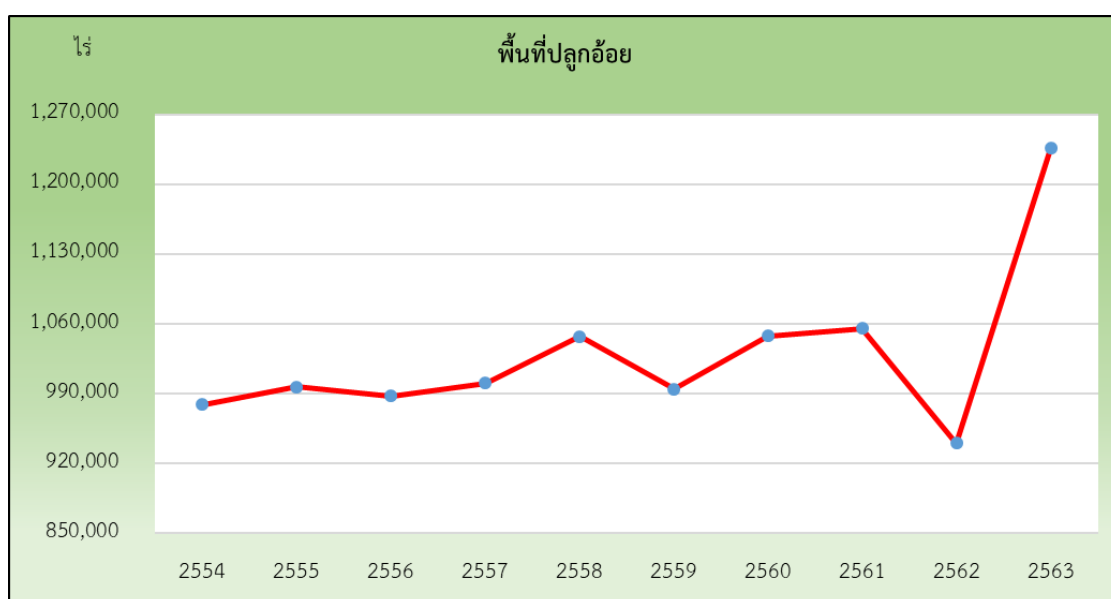
## พื้นที่ปลูกอ้อย

อ้อย เป็นพืชไร่ที่สำคัญและมีอายุยาวนานกว่าพืชไร่ ซึ่งมีเฉพาะท้องถิ่น จึงแยกการเก็บข้อมูลทั้งนี้เพื่อให้สอดคล้องกันกับตัวเลขสากล

ตารางที่ 8 อ้อย : พื้นที่เพาะปลูกในเขตชลประทาน เป็นรายสำนักงานชลประทาน ปี 2554 - 2563

หน่วยไร่

| สำนักงานชลประทาน       | 2554    | 2555    | 2556    | 2557      | 2558      | 2559    | 2560      | 2561      | 2562    | 2563      |
|------------------------|---------|---------|---------|-----------|-----------|---------|-----------|-----------|---------|-----------|
| รวมทั้งประเทศ          | 979,182 | 996,520 | 987,724 | 1,000,307 | 1,047,037 | 994,698 | 1,047,849 | 1,055,500 | 940,204 | 1,236,021 |
| สำนักงานชลประทานที่ 1  | -       | -       | -       | -         | -         | -       | -         | -         | -       | -         |
| สำนักงานชลประทานที่ 2  | 200     | 200     | -       | -         | -         | -       | -         | -         | -       | -         |
| สำนักงานชลประทานที่ 3  | 555     | 3,324   | 3,324   | 230       | -         | 16,142  | 25,013    | 13,215    | 6,467   | 3,289     |
| สำนักงานชลประทานที่ 4  | 236,522 | 247,942 | 245,894 | 259,323   | 318,365   | 258,101 | 330,237   | 364,199   | 266,110 | 536,195   |
| สำนักงานชลประทานที่ 5  | 992     | 1,319   | 4,102   | 5,127     | 9,296     | 9,204   | 5,052     | 12,788    | 5,177   | 4,595     |
| สำนักงานชลประทานที่ 6  | 20,512  | 27,299  | 29,227  | 23,989    | 27,297    | 27,069  | 40,517    | 44,837    | 18,223  | 36,066    |
| สำนักงานชลประทานที่ 7  | 624     | 637     | 614     | 524       | 1,341     | 230     | 709       | 1,663     | 2,420   | 1,828     |
| สำนักงานชลประทานที่ 8  | 25,785  | 24,592  | 22,690  | 21,763    | 19,450    | 19,272  | 23,137    | 23,423    | 21,699  | 6,180     |
| สำนักงานชลประทานที่ 9  | 2,032   | 2,929   | 1,890   | 1,596     | 3,810     | 2,940   | 1,170     | 4,418     | 4,485   | 3,031     |
| สำนักงานชลประทานที่ 10 | 54,725  | 52,235  | 54,634  | 85,715    | 86,154    | 70,010  | 26,838    | 93,158    | 71,404  | 66,554    |
| สำนักงานชลประทานที่ 11 | 270     | 270     | -       | -         | -         | -       | -         | -         | -       | -         |
| สำนักงานชลประทานที่ 12 | 106,157 | 100,301 | 91,750  | 97,842    | 98,500    | 101,329 | 104,204   | 96,163    | 76,282  | 102,546   |
| สำนักงานชลประทานที่ 13 | 519,984 | 526,797 | 526,632 | 494,756   | 473,162   | 482,106 | 484,021   | 389,628   | 456,579 | 465,163   |
| สำนักงานชลประทานที่ 14 | 10,788  | 8,553   | 6,846   | 9,321     | 9,546     | 7,665   | 6,321     | 11,201    | 11,015  | 10,181    |
| สำนักงานชลประทานที่ 15 | 36      | 122     | 121     | 116       | 111       | 613     | 613       | 613       | 338     | 338       |
| สำนักงานชลประทานที่ 16 | -       | -       | -       | 5         | 5         | 17      | 17        | 115       | 5       | 55        |
| สำนักงานชลประทานที่ 17 | -       | -       | -       | -         | -         | -       | -         | 79        | -       | -         |



รูปที่ 5 พื้นที่เพาะปลูกอ้อย ในเขตชลประทาน ทั้งประเทศ ปี 2554 - 2563







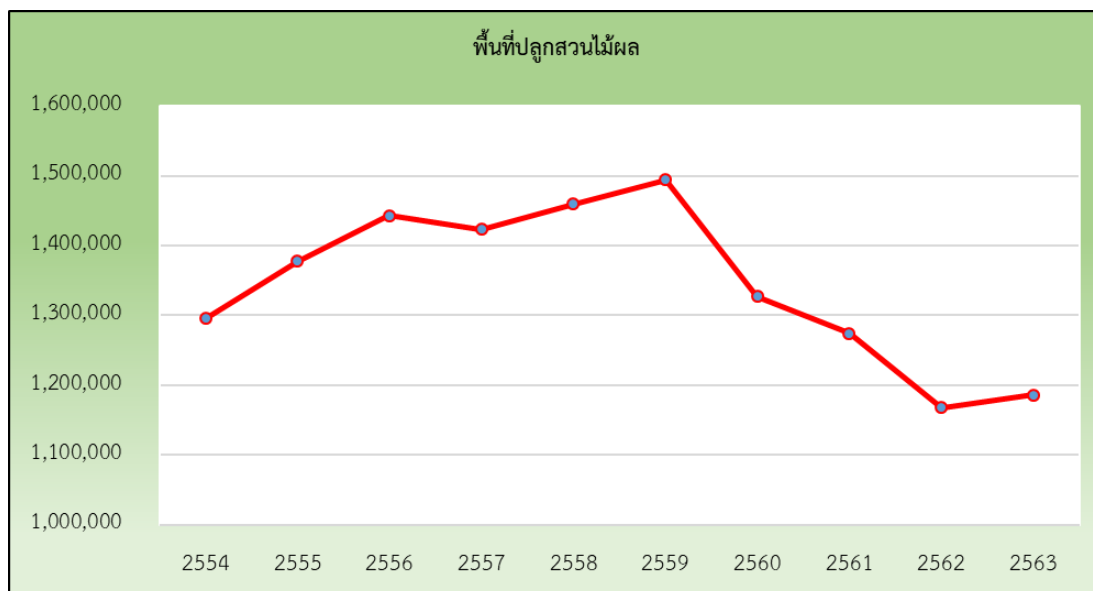
## พื้นที่ปลูกสวนไม้ผล

สวนไม้ผล ได้แก่ ไม้ผลทุกชนิด เช่น ขนุน องุ่น ส้มต่าง ๆ กัลยง เงาะ ทุเรียน มังคุด ลิ้นจี่ ลำไย มะม่วง ฯลฯ

## ตารางที่ 10 สวนไม้ผล: พื้นที่เพาะปลูกในเขตชลประทาน เป็นรายสำนักงานชลประทาน ปี 2554 - 2563

หน่วยไร่

| สำนักงานชลประทาน       | 2554      | 2555      | 2556      | 2557      | 2558      | 2559      | 2560      | 2561      | 2562      | 2563      |
|------------------------|-----------|-----------|-----------|-----------|-----------|-----------|-----------|-----------|-----------|-----------|
| รวมทั้งประเทศ          | 1,295,203 | 1,377,226 | 1,442,866 | 1,423,456 | 1,459,245 | 1,494,112 | 1,326,953 | 1,273,970 | 1,168,111 | 1,185,653 |
| สำนักงานชลประทานที่ 1  | 148,211   | 153,703   | 155,892   | 171,875   | 145,274   | 168,515   | 165,144   | 164,350   | 161,676   | 148,801   |
| สำนักงานชลประทานที่ 2  | 1,614     | 1,851     | 1,149     | 1,000     | 206       | 207       | 523       | 447       | 523       | 429       |
| สำนักงานชลประทานที่ 3  | 28,105    | 7,588     | 6,533     | 5,713     | 4,935     | 38,172    | 5,684     | 6,649     | 10,065    | 9,708     |
| สำนักงานชลประทานที่ 4  | 28,925    | 29,652    | 21,007    | 20,606    | 23,755    | 33,553    | 17,446    | 22,109    | 10,618    | 23,679    |
| สำนักงานชลประทานที่ 5  | 762       | 937       | 1,045     | 1,483     | 2,292     | 1,941     | 1,906     | 1,838     | 1,927     | 1,305     |
| สำนักงานชลประทานที่ 6  | 976       | 798       | 546       | 705       | 842       | 842       | 957       | 1,154     | 1,108     | 1,056     |
| สำนักงานชลประทานที่ 7  | 913       | 877       | 830       | 899       | 314       | 314       | 788       | 848       | 958       | 681       |
| สำนักงานชลประทานที่ 8  | 2,585     | 2,245     | 5,481     | 2,868     | 630       | 1,279     | 798       | 829       | 1,049     | 656       |
| สำนักงานชลประทานที่ 9  | 190,246   | 280,040   | 329,009   | 342,312   | 320,080   | 356,359   | 274,944   | 289,842   | 248,576   | 245,593   |
| สำนักงานชลประทานที่ 10 | 54,903    | 52,633    | 50,924    | 26,820    | 50,124    | 50,970    | 46,445    | 42,745    | 49,406    | 41,745    |
| สำนักงานชลประทานที่ 11 | 164,835   | 186,464   | 184,768   | 166,988   | 166,988   | 119,108   | 114,605   | 117,125   | 114,369   | 125,051   |
| สำนักงานชลประทานที่ 12 | 70,815    | 67,478    | 74,761    | 66,173    | 55,163    | 64,112    | 62,786    | 61,252    | 33,113    | 59,660    |
| สำนักงานชลประทานที่ 13 | 368,592   | 358,850   | 364,984   | 375,595   | 407,816   | 375,685   | 353,669   | 342,546   | 318,638   | 329,005   |
| สำนักงานชลประทานที่ 14 | 77,471    | 75,988    | 67,910    | 73,840    | 116,072   | 111,542   | 116,730   | 48,786    | 48,496    | 29,154    |
| สำนักงานชลประทานที่ 15 | 104,522   | 101,947   | 107,397   | 101,185   | 97,641    | 100,834   | 98,557    | 97,650    | 97,052    | 96,775    |
| สำนักงานชลประทานที่ 16 | 10,399    | 13,588    | 18,812    | 19,078    | 20,626    | 24,192    | 19,484    | 29,429    | 24,594    | 28,271    |
| สำนักงานชลประทานที่ 17 | 41,329    | 42,587    | 51,818    | 46,316    | 46,487    | 46,487    | 46,487    | 46,371    | 45,943    | 44,084    |



รูปที่ 6 พื้นที่เพาะปลูกสวนไม้ผล ในเขตชลประทาน ทั้งประเทศ ปี 2554 - 2563





ตารางที่ 11 สวนไม้ผล : พื้นที่เพาะปลูกในเขตชลประทาน เป็นรายสำนักงานชลประทาน และรายจังหวัด  
ปี 2554 - 2563 (ต่อ)

หน่วยไร่

| ลำดับที่ | สำนักงานชลประทาน / จังหวัด    | 2554           | 2555           | 2556           | 2557           | 2558           | 2559           | 2560           | 2561           | 2562           | 2563           |
|----------|-------------------------------|----------------|----------------|----------------|----------------|----------------|----------------|----------------|----------------|----------------|----------------|
|          | <b>สำนักงานชลประทานที่ 7</b>  | <b>913</b>     | <b>877</b>     | <b>830</b>     | <b>899</b>     | <b>314</b>     | <b>314</b>     | <b>788</b>     | <b>848</b>     | <b>958</b>     | <b>681</b>     |
| 1        | นครพนม                        | -              | -              | -              | -              | -              | -              | -              | -              | -              | -              |
| 2        | มุกดาหาร                      | 877            | 841            | 794            | 749            | 155            | 155            | 575            | 634            | 725            | 428            |
| 3        | ยโสธร                         | -              | -              | -              | -              | -              | -              | -              | -              | -              | -              |
| 4        | อำนาจเจริญ                    | -              | -              | -              | -              | 9              | 9              | 13             | 14             | 33             | 53             |
| 5        | อุบลราชธานี                   | 36             | 36             | 36             | 150            | 150            | 150            | 200            | 200            | 200            | 200            |
| 6        | ศรีสะเกษ                      | -              | -              | -              | -              | -              | -              | -              | -              | -              | -              |
|          | <b>สำนักงานชลประทานที่ 8</b>  | <b>2,585</b>   | <b>2,245</b>   | <b>5,481</b>   | <b>2,868</b>   | <b>630</b>     | <b>1,279</b>   | <b>798</b>     | <b>829</b>     | <b>1,049</b>   | <b>656</b>     |
| 1        | นครราชสีมา                    | 2,190          | 2,190          | 1,136          | 636            | 500            | 636            | 736            | 636            | 856            | 656            |
| 2        | บุรีรัมย์                     | 300            | 55             | 55             | 62             | 62             | 62             | 62             | 62             | 62             | -              |
| 3        | สุรินทร์                      | 95             | -              | 4,290          | 2,170          | 68             | 581            | -              | 131            | 131            | -              |
| 4        | ศรีสะเกษ                      | -              | -              | -              | -              | -              | -              | -              | -              | -              | -              |
|          | <b>สำนักงานชลประทานที่ 9</b>  | <b>190,246</b> | <b>280,040</b> | <b>329,009</b> | <b>342,312</b> | <b>320,080</b> | <b>356,359</b> | <b>274,944</b> | <b>289,842</b> | <b>248,576</b> | <b>245,593</b> |
| 1        | ปราจีนบุรี                    | 6,323          | 29,054         | 8,613          | 9,753          | 8,681          | 3,052          | 4,846          | 4,846          | 7,431          | 7,431          |
| 2        | นครนายก                       | 17,360         | 17,350         | 18,320         | 23,280         | 18,913         | 18,923         | 18,923         | 18,923         | 14,871         | 19,411         |
| 3        | ฉะเชิงเทรา                    | 20,108         | 20,074         | 25,521         | 36,163         | 36,462         | 33,282         | 31,068         | 29,575         | 25,205         | 25,081         |
| 4        | สระแก้ว                       | 544            | 434            | 684            | 618            | 2,187          | 3,672          | 3,672          | 1,010          | 1,016          | 1,181          |
| 5        | ชลบุรี                        | 1,227          | 1,227          | 982            | 2,127          | 2,127          | 2,232          | 2,232          | 1,077          | 1,077          | 852            |
| 6        | จันทบุรี                      | 48,219         | 48,219         | 82,919         | 86,980         | 82,919         | 99,386         | 101,672        | 101,672        | 102,720        | 102,721        |
| 7        | ระยอง                         | 42,015         | 47,515         | 53,283         | 47,683         | 36,900         | 60,183         | 36,900         | 59,793         | 66,593         | 59,253         |
| 8        | ตราด                          | 54,450         | 116,167        | 138,687        | 135,708        | 131,891        | 135,629        | 75,631         | 72,946         | 29,663         | 29,663         |
|          | <b>สำนักงานชลประทานที่ 10</b> | <b>54,903</b>  | <b>52,633</b>  | <b>50,924</b>  | <b>26,820</b>  | <b>50,124</b>  | <b>50,970</b>  | <b>46,445</b>  | <b>42,745</b>  | <b>49,406</b>  | <b>41,745</b>  |
| 1        | เพชรบูรณ์                     | -              | -              | -              | -              | -              | -              | -              | -              | -              | -              |
| 2        | นครสวรรค์                     | 3,801          | 3,301          | 3,301          | 3,137          | 3,038          | 3,023          | 2,973          | 2,973          | 10,041         | 2,766          |
| 3        | ลพบุรี                        | 7,383          | 6,998          | 4,530          | 7,511          | 5,956          | 6,597          | 5,583          | 6,383          | 5,583          | 5,418          |
| 4        | ชัยนาท                        | 1,787          | 1,087          | 1,107          | 1,107          | 657            | 657            | 657            | 1,061          | 1,454          | 1,451          |
| 5        | สิงห์บุรี                     | 2,138          | 2,138          | 2,138          | 2,138          | 2,134          | 2,134          | 2,134          | 2,134          | 2,134          | 2,134          |
| 6        | อ่างทอง                       | 2,347          | 2,347          | 2,347          | 2,347          | 2,347          | 2,347          | 2,347          | 2,347          | 2,347          | 2,347          |
| 7        | สระบุรี                       | 28,771         | 28,822         | 28,870         | 1,855          | 28,732         | 28,952         | 24,003         | 21,062         | 21,062         | 20,844         |
| 8        | พระนครศรีอยุธยา               | 8,676          | 7,940          | 8,631          | 8,725          | 7,260          | 7,260          | 8,748          | 6,785          | 6,785          | 6,785          |
|          | <b>สำนักงานชลประทานที่ 11</b> | <b>164,835</b> | <b>186,464</b> | <b>184,768</b> | <b>166,988</b> | <b>166,988</b> | <b>119,108</b> | <b>114,605</b> | <b>117,125</b> | <b>114,369</b> | <b>125,051</b> |
| 1        | สระบุรี                       | 2,362          | 6,000          | 6,000          | 6,000          | 6,000          | 5,800          | -              | -              | -              | 1,017          |
| 2        | สุพรรณบุรี                    | 1,214          | 1,164          | 1,267          | 1,267          | 1,267          | 1,267          | 1,267          | 1,267          | 1,267          | 1,267          |
| 3        | พระนครศรีอยุธยา               | 10,304         | 10,196         | 4,740          | 8,757          | 8,757          | 9,287          | 8,747          | 8,747          | 8,747          | 8,817          |
| 4        | ปทุมธานี                      | 64,117         | 99,176         | 101,466        | 87,166         | 87,166         | 60,891         | 60,721         | 60,721         | 60,721         | 60,721         |
| 5        | นครนายก                       | 2,666          | 237            | 237            | 237            | 237            | 237            | 237            | 237            | -              | 237            |
| 6        | ฉะเชิงเทรา                    | 18,445         | 18,445         | 20,629         | 15,120         | 15,120         | 15,120         | 15,120         | 18,192         | 10,524         | 18,141         |
| 7        | นครปฐม                        | 18,704         | 14,563         | 14,563         | 14,663         | 14,663         | 9,144          | 9,194          | 9,194          | 9,776          | 8,894          |
| 8        | นนทบุรี                       | 22,276         | 11,936         | 12,469         | 12,769         | 12,769         | 6,009          | 7,966          | 7,966          | 7,966          | 7,966          |
| 9        | กรุงเทพมหานคร                 | 3,646          | 3,646          | 3,346          | 3,346          | 3,346          | 3,346          | 3,346          | 3,346          | -              | 3,346          |
| 10       | สมุทรปราการ                   | 4,429          | 4,429          | 3,379          | 991            | 991            | 991            | 991            | 439            | 439            | 439            |
| 11       | สมุทรสาคร                     | 16,672         | 16,672         | 16,672         | 16,672         | 16,672         | 7,016          | 7,016          | 7,016          | 14,929         | 14,206         |

ตารางที่ 11 สวนไม้ผล : พื้นที่เพาะปลูกในเขตชลประทาน เป็นรายสำนักงานชลประทาน และรายจังหวัด  
ปี 2554 - 2563 (ต่อ)

หน่วยไร่

| ลำดับที่ | สำนักงานชลประทาน / จังหวัด    | 2554           | 2555           | 2556           | 2557           | 2558           | 2559           | 2560           | 2561           | 2562           | 2563           |
|----------|-------------------------------|----------------|----------------|----------------|----------------|----------------|----------------|----------------|----------------|----------------|----------------|
|          | <b>สำนักงานชลประทานที่ 12</b> | <b>70,815</b>  | <b>67,478</b>  | <b>74,761</b>  | <b>66,173</b>  | <b>55,163</b>  | <b>64,112</b>  | <b>62,786</b>  | <b>61,252</b>  | <b>33,113</b>  | <b>59,660</b>  |
| 1        | นครสวรรค์                     | -              | -              | -              | -              | -              | -              | -              | -              | -              | -              |
| 2        | อุทัยธานี                     | 850            | 800            | 700            | 700            | 700            | -              | -              | -              | 700            | 950            |
| 3        | ชัยนาท                        | 8,448          | 5,968          | 4,554          | 4,551          | 3,782          | 4,551          | 3,782          | 6,786          | 2,733          | 4,464          |
| 4        | สิงห์บุรี                     | 5,139          | 4,523          | 5,612          | 4,523          | 4,523          | 4,237          | 6,312          | 4,232          | 3,232          | 3,691          |
| 5        | สุพรรณบุรี                    | 42,217         | 42,102         | 43,126         | 41,749         | 31,508         | 44,352         | 41,720         | 39,262         | 18,294         | 41,663         |
| 6        | อ่างทอง                       | 13,780         | 13,780         | 19,899         | 13,780         | 13,780         | 10,102         | 10,102         | 10,102         | 7,284          | 8,497          |
| 7        | พระนครศรีอยุธยา               | 381            | 305            | 870            | 870            | 870            | 870            | 870            | 870            | 870            | 395            |
|          | <b>สำนักงานชลประทานที่ 13</b> | <b>368,592</b> | <b>358,850</b> | <b>364,984</b> | <b>375,595</b> | <b>407,816</b> | <b>375,685</b> | <b>353,669</b> | <b>342,546</b> | <b>318,638</b> | <b>329,005</b> |
| 1        | กาญจนบุรี                     | 9,268          | 9,170          | 7,898          | 6,727          | 8,276          | 6,332          | 7,352          | 6,021          | 14,326         | 13,678         |
| 2        | สุพรรณบุรี                    | 3,817          | 3,942          | 3,892          | 3,345          | 2,980          | 3,077          | 3,077          | 2,573          | 3,077          | 2,011          |
| 3        | นครปฐม                        | 100,868        | 95,405         | 93,040         | 91,029         | 105,720        | 85,358         | 83,983         | 70,620         | 61,231         | 67,009         |
| 4        | ราชบุรี                       | 130,069        | 126,883        | 131,704        | 141,876        | 142,447        | 135,131        | 131,923        | 136,781        | 109,367        | 135,360        |
| 5        | สมุทรสาคร                     | 70,608         | 65,368         | 68,143         | 73,037         | 75,602         | 72,896         | 72,900         | 72,104         | 76,190         | 56,500         |
| 6        | สมุทรสงคราม                   | 53,337         | 57,472         | 59,657         | 58,931         | 71,841         | 71,941         | 53,941         | 53,941         | 53,941         | 53,941         |
| 7        | เพชรบุรี                      | 625            | 610            | 650            | 650            | 950            | 950            | 493            | 506            | 506            | 506            |
|          | <b>สำนักงานชลประทานที่ 14</b> | <b>77,471</b>  | <b>75,988</b>  | <b>67,910</b>  | <b>73,840</b>  | <b>116,072</b> | <b>111,542</b> | <b>116,730</b> | <b>48,786</b>  | <b>48,496</b>  | <b>29,154</b>  |
| 1        | เพชรบุรี                      | 28,910         | 29,337         | 29,625         | 28,667         | 69,842         | 69,826         | 70,196         | 4,272          | 4,454          | 4,454          |
| 2        | ประจวบคีรีขันธ์               | 42,171         | 40,261         | 38,285         | 45,173         | 46,230         | 41,716         | 46,534         | 44,514         | 44,042         | 24,700         |
| 3        | ชุมพร                         | 6,390          | 6,390          | -              | -              | -              | -              | -              | -              | -              | -              |
|          | <b>สำนักงานชลประทานที่ 15</b> | <b>104,522</b> | <b>101,947</b> | <b>107,397</b> | <b>101,185</b> | <b>97,641</b>  | <b>100,834</b> | <b>98,557</b>  | <b>97,650</b>  | <b>97,052</b>  | <b>96,775</b>  |
| 1        | สุราษฎร์ธานี                  | 9,880          | 9,880          | 9,800          | 9,800          | 9,800          | 9,800          | 7,378          | 7,378          | 7,378          | 7,378          |
| 2        | พังงา                         | 2,574          | 2,574          | 3,119          | 2,862          | 2,862          | 2,917          | 2,917          | 2,917          | 2,917          | 2,917          |
| 3        | นครศรีธรรมราช                 | 91,919         | 89,344         | 93,561         | 87,606         | 84,067         | 87,205         | 87,350         | 86,443         | 85,845         | 85,568         |
| 4        | กระบี่                        | 149            | 149            | 194            | 194            | 189            | 189            | 189            | 189            | 189            | 189            |
| 5        | พัทลุง                        |                |                | 723            | 723            | 723            | 723            | 723            | 723            | 723            | 723            |
|          | <b>สำนักงานชลประทานที่ 16</b> | <b>10,399</b>  | <b>13,588</b>  | <b>18,812</b>  | <b>19,078</b>  | <b>20,626</b>  | <b>24,192</b>  | <b>19,484</b>  | <b>29,429</b>  | <b>24,594</b>  | <b>28,271</b>  |
| 1        | นครศรีธรรมราช                 | 40             | 40             | -              | -              | -              | -              | 120            | 100            | 220            | 100            |
| 2        | ตรัง                          | 744            | 745            | 65             | 65             | 6,617          | 6,617          | -              | 6,617          | 6,617          | 13,128         |
| 3        | พัทลุง                        | 4,821          | 6,749          | 3,750          | 4,166          | 3,937          | 3,937          | 5,297          | 7,123          | 5,279          | 2,145          |
| 4        | สงขลา                         | 3,812          | 5,072          | 13,993         | 13,865         | 8,429          | 13,638         | 14,067         | 13,967         | 12,478         | 12,898         |
| 5        | สตูล                          | 982            | 982            | 1,004          | 982            | 1,643          | -              | -              | 1,622          | -              | -              |
|          | <b>สำนักงานชลประทานที่ 17</b> | <b>41,329</b>  | <b>42,587</b>  | <b>51,818</b>  | <b>46,316</b>  | <b>46,487</b>  | <b>46,487</b>  | <b>46,487</b>  | <b>46,371</b>  | <b>45,943</b>  | <b>44,084</b>  |
| 1        | นราธิวาส                      | 25,470         | 26,728         | 33,766         | 34,919         | 35,090         | 35,090         | 35,090         | 24,435         | 24,007         | 22,148         |
| 2        | ยะลา                          | -              | -              | -              | -              | -              | -              | -              | -              | -              | -              |
| 3        | ปัตตานี                       | 15,859         | 15,859         | 18,052         | 11,397         | 11,397         | 11,397         | 11,397         | 21,936         | 21,936         | 21,936         |

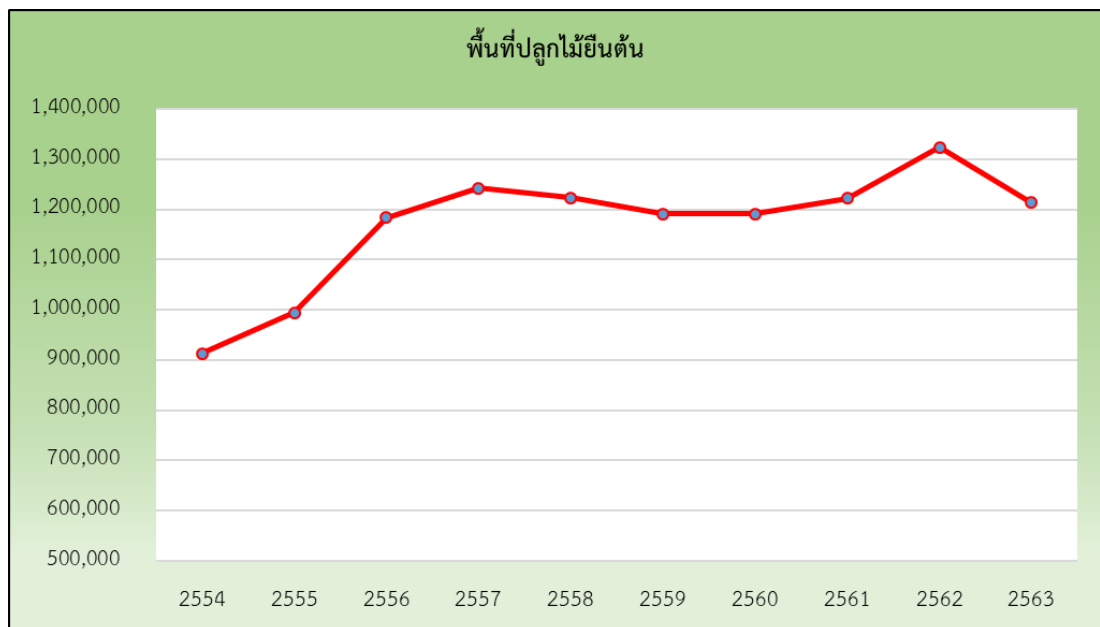
## พื้นที่ปลูกไม้ยืนต้น

ไม้ยืนต้นได้แก่ ปาล์ม ยางพารา กาแฟ พริกไทย กระจิน ยูคาลิปตัส สน อินทนิล แค กระจินณรงค์ ตะแบก ฯลฯ

ตารางที่ 12 ไม้ยืนต้น : พื้นที่เพาะปลูกในเขตชลประทาน เป็นรายสำนักงานชลประทาน ปี 2554 - 2563

หน่วยไร่

| สำนักงานชลประทาน       | 2554    | 2555    | 2556      | 2557      | 2558      | 2559      | 2560      | 2561      | 2562      | 2563      |
|------------------------|---------|---------|-----------|-----------|-----------|-----------|-----------|-----------|-----------|-----------|
| รวมทั้งประเทศ          | 913,450 | 994,168 | 1,184,332 | 1,242,474 | 1,223,381 | 1,190,781 | 1,190,822 | 1,222,313 | 1,323,874 | 1,213,416 |
| สำนักงานชลประทานที่ 1  | 2,598   | 2,568   | 2,558     | 2,942     | 30,834    | 2,955     | 782       | 4,986     | 5,492     | 5,579     |
| สำนักงานชลประทานที่ 2  | 315     | 315     | 300       | 576       | -         | -         | -         | -         | -         | -         |
| สำนักงานชลประทานที่ 3  | 1,927   | 855     | 265       | 1,656     | 1,029     | 1,511     | 129       | 154       | 223       | 198       |
| สำนักงานชลประทานที่ 4  | 3,811   | 4,724   | 13,819    | 14,551    | 20,620    | 20,490    | 9,764     | 9,513     | 9,293     | 9,978     |
| สำนักงานชลประทานที่ 5  | 15,564  | 13,977  | 14,179    | 6,538     | 9,804     | 9,752     | 9,506     | 8,903     | 9,261     | 6,181     |
| สำนักงานชลประทานที่ 6  | 85      | 97      | 84        | 140       | 120       | 562       | 134       | 617       | 576       | 1,474     |
| สำนักงานชลประทานที่ 7  | 5,568   | 5,314   | 4,389     | 3,892     | 4,919     | 5,175     | 5,468     | 6,375     | 7,105     | 7,360     |
| สำนักงานชลประทานที่ 8  | 8,479   | 7,853   | 14,378    | 15,675    | 10,221    | 8,752     | 9,097     | 5,085     | 4,905     | 576       |
| สำนักงานชลประทานที่ 9  | 141,729 | 145,882 | 147,390   | 170,179   | 136,065   | 142,504   | 136,264   | 146,592   | 232,327   | 235,975   |
| สำนักงานชลประทานที่ 10 | 7,605   | 7,657   | 7,580     | 4,338     | 8,271     | 8,187     | 4,378     | 4,378     | 6,045     | 1,196     |
| สำนักงานชลประทานที่ 11 | 13,213  | 9,604   | 18,984    | 19,135    | 19,135    | 28,391    | 25,741    | 32,922    | 25,741    | 7,236     |
| สำนักงานชลประทานที่ 12 | 192     | 2,353   | 3,211     | 3,394     | 7,602     | 3,610     | 7,805     | 3,061     | 6,183     | 2,873     |
| สำนักงานชลประทานที่ 13 | 87,432  | 110,235 | 30,509    | 28,514    | 34,216    | 25,775    | 23,620    | 20,036    | 23,506    | 22,689    |
| สำนักงานชลประทานที่ 14 | 38,342  | 40,586  | 34,195    | 43,993    | 41,625    | 37,615    | 36,642    | 52,846    | 47,337    | 49,042    |
| สำนักงานชลประทานที่ 15 | 267,085 | 265,219 | 386,430   | 369,438   | 385,851   | 391,328   | 390,492   | 385,811   | 396,982   | 416,632   |
| สำนักงานชลประทานที่ 16 | 155,828 | 187,305 | 246,136   | 263,938   | 229,325   | 220,430   | 245,256   | 269,300   | 298,112   | 204,157   |
| สำนักงานชลประทานที่ 17 | 163,677 | 189,624 | 259,925   | 293,575   | 283,744   | 283,744   | 285,744   | 271,734   | 250,786   | 242,270   |



รูปที่ 7 พื้นที่เพาะปลูกไม้ยืนต้น ในเขตชลประทาน ทั้งประเทศ ปี 2554 - 2563





ตารางที่ 13 ไหมยืนต้น: พื้นที่เพาะปลูกในเขตชลประทาน เป็นรายสำนักงานชลประทาน และรายจังหวัด  
ปี 2554 - 2563 (ต่อ)

หน่วยไร่

| ลำดับที่ | สำนักงานชลประทาน / จังหวัด    | 2554           | 2555           | 2556           | 2557           | 2558           | 2559           | 2560           | 2561           | 2562           | 2563           |
|----------|-------------------------------|----------------|----------------|----------------|----------------|----------------|----------------|----------------|----------------|----------------|----------------|
|          | <b>สำนักงานชลประทานที่ 12</b> | <b>192</b>     | <b>2,353</b>   | <b>3,211</b>   | <b>3,394</b>   | <b>7,602</b>   | <b>3,610</b>   | <b>7,805</b>   | <b>3,061</b>   | <b>6,183</b>   | <b>2,873</b>   |
| 1        | นครสวรรค์                     | -              | -              | -              | -              | -              | -              | -              | -              | -              | -              |
| 2        | อุทัยธานี                     | -              | -              | -              | -              | -              | -              | -              | -              | -              | -              |
| 3        | ชัยนาท                        | -              | -              | -              | -              | 769            | -              | 769            | -              | 764            | -              |
| 4        | สิงห์บุรี                     | -              | -              | -              | -              | -              | -              | -              | -              | -              | -              |
| 5        | สุพรรณบุรี                    | 57             | 2,353          | 3,211          | 3,394          | 6,833          | 3,511          | 6,937          | 2,962          | 5,320          | 2,774          |
| 6        | อ่างทอง                       | -              | -              | -              | -              | -              | 99             | 99             | 99             | 99             | 99             |
| 7        | พระนครศรีอยุธยา               | 135            | -              | -              | -              | -              | -              | -              | -              | -              | -              |
|          | <b>สำนักงานชลประทานที่ 13</b> | <b>87,432</b>  | <b>110,235</b> | <b>30,509</b>  | <b>28,514</b>  | <b>34,216</b>  | <b>25,775</b>  | <b>23,620</b>  | <b>20,036</b>  | <b>23,506</b>  | <b>22,689</b>  |
| 1        | กาญจนบุรี                     | 599            | 629            | 2,455          | 1,330          | 504            | 1,574          | 468            | 537            | 1,200          | 1,513          |
| 2        | สุพรรณบุรี                    | 1,405          | 1,405          | 1,426          | 2,011          | 2,070          | 1,973          | 1,973          | 750            | 1,973          | 723            |
| 3        | นครปฐม                        | 9,030          | 14,873         | 17,231         | 16,014         | 20,778         | 13,110         | 14,095         | 13,067         | 11,523         | 11,523         |
| 4        | ราชบุรี                       | 76,368         | 88,088         | 4,157          | 3,919          | 4,114          | 6,291          | 5,291          | 4,940          | 5,310          | 5,430          |
| 5        | สมุทรสาคร                     | -              | 5,240          | 5,240          | 5,240          | 6,750          | 2,827          | 1,793          | 742            | 3,500          | 3,500          |
| 6        | สมุทรสงคราม                   | -              | -              | -              | -              | -              | -              | -              | -              | -              | -              |
| 7        | เพชรบุรี                      | 30             | -              | -              | -              | -              | -              | -              | -              | -              | -              |
|          | <b>สำนักงานชลประทานที่ 14</b> | <b>38,342</b>  | <b>40,586</b>  | <b>34,195</b>  | <b>43,993</b>  | <b>41,625</b>  | <b>37,615</b>  | <b>36,642</b>  | <b>52,846</b>  | <b>47,337</b>  | <b>49,042</b>  |
| 1        | เพชรบุรี                      | 9,505          | 11,749         | 12,375         | 12,673         | 5,813          | 5,813          | 6,015          | 2,215          | 1,942          | 1,942          |
| 2        | ประจวบคีรีขันธ์               | 26,032         | 26,032         | 21,820         | 31,320         | 35,812         | 31,802         | 30,627         | 50,631         | 45,395         | 47,100         |
| 3        | ชุมพร                         | 2,805          | 2,805          | -              | -              | -              | -              | -              | -              | -              | -              |
|          | <b>สำนักงานชลประทานที่ 15</b> | <b>267,085</b> | <b>265,219</b> | <b>386,430</b> | <b>369,438</b> | <b>385,851</b> | <b>391,328</b> | <b>390,492</b> | <b>385,811</b> | <b>396,982</b> | <b>416,632</b> |
| 1        | สุราษฎร์ธานี                  | 44,609         | 45,229         | 53,297         | 53,297         | 53,297         | 53,297         | 52,165         | 52,165         | 52,165         | 52,165         |
| 2        | พังงา                         | 17,175         | 17,175         | 22,420         | 24,569         | 24,619         | 24,744         | 24,791         | 24,791         | 24,791         | 24,744         |
| 3        | นครศรีธรรมราช                 | 180,962        | 178,476        | 264,200        | 244,415        | 260,779        | 266,074        | 266,323        | 261,642        | 273,188        | 292,885        |
| 4        | กระบี่                        | 24,339         | 24,339         | 30,525         | 31,169         | 31,168         | 30,850         | 30,850         | 30,850         | 30,850         | 30,850         |
| 5        | พัทลุง                        |                |                | 15,988         | 15,988         | 15,988         | 16,363         | 16,363         | 16,363         | 15,988         | 15,988         |
|          | <b>สำนักงานชลประทานที่ 16</b> | <b>155,828</b> | <b>187,305</b> | <b>246,136</b> | <b>263,938</b> | <b>229,325</b> | <b>220,430</b> | <b>245,256</b> | <b>269,300</b> | <b>298,112</b> | <b>204,157</b> |
| 1        | นครศรีธรรมราช                 | 350            | 350            | -              | -              | 2,900          | -              | 2,970          | 3,107          | 3,177          | 207            |
| 2        | ตรัง                          | 19,882         | 21,011         | 21,462         | 21,462         | 22,027         | 22,027         | -              | 22,027         | 22,007         | 34,373         |
| 3        | พัทลุง                        | 87,144         | 111,995        | 142,816        | 161,409        | 133,114        | 133,114        | 175,976        | 157,225        | 181,017        | 69,884         |
| 4        | สงขลา                         | 30,467         | 34,497         | 62,407         | 61,615         | 44,911         | 65,289         | 66,310         | 66,103         | 66,103         | 71,296         |
| 5        | สตูล                          | 17,985         | 19,452         | 19,451         | 19,452         | 26,373         | -              | -              | 20,838         | 25,808         | 28,397         |
|          | <b>สำนักงานชลประทานที่ 17</b> | <b>163,677</b> | <b>189,624</b> | <b>259,925</b> | <b>293,575</b> | <b>283,744</b> | <b>283,744</b> | <b>285,744</b> | <b>271,734</b> | <b>250,786</b> | <b>242,270</b> |
| 1        | นราธิวาส                      | 139,807        | 129,754        | 197,778        | 224,845        | 215,014        | 215,014        | 217,014        | 170,494        | 148,491        | 146,630        |
| 2        | ยะลา                          | -              | -              | -              | -              | -              | -              | -              | -              | -              | -              |
| 3        | ปัตตานี                       | 23,870         | 59,870         | 62,147         | 68,730         | 68,730         | 68,730         | 68,730         | 101,240        | 102,295        | 95,640         |

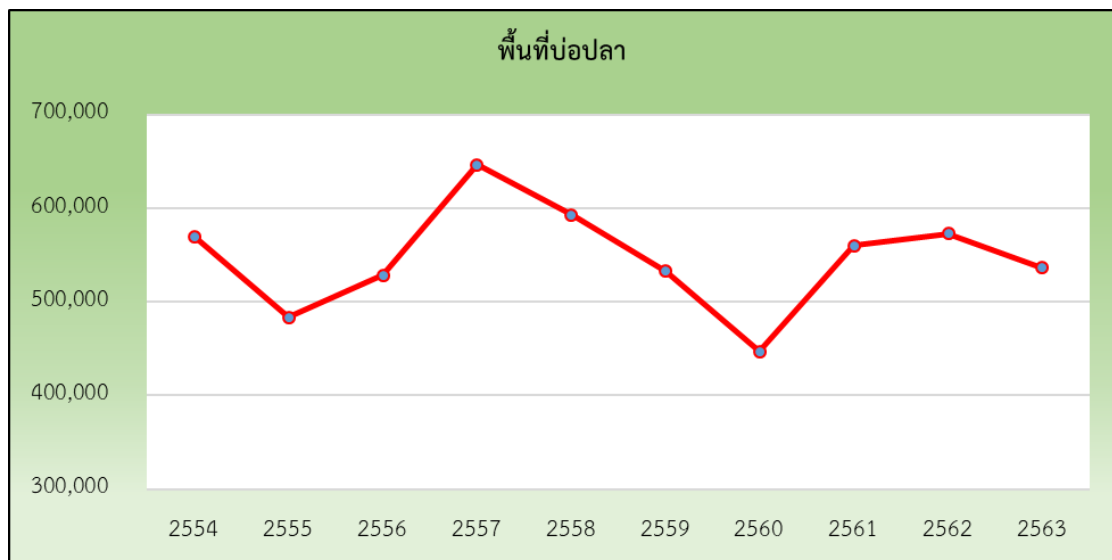
## พื้นที่บ่อปลา

บ่อปลา หมายถึง พื้นที่ผิวน้ำที่ใช้เลี้ยงปลาน้ำจืดแต่ละชนิด มีหน่วยวัดเป็นไร่

ตารางที่ 14 บ่อปลา : พื้นที่เลี้ยงปลา ในเขตชลประทาน เป็นรายสำนักงานชลประทาน ปี 2554 - 2563

หน่วยไร่

| สำนักงานชลประทาน       | 2554    | 2555    | 2556    | 2557    | 2558    | 2559    | 2560    | 2561    | 2562    | 2563    |
|------------------------|---------|---------|---------|---------|---------|---------|---------|---------|---------|---------|
| รวมทั้งประเทศ          | 569,683 | 483,719 | 528,798 | 646,716 | 592,996 | 532,844 | 447,170 | 559,974 | 572,825 | 536,435 |
| สำนักงานชลประทานที่ 1  | 5,205   | 5,213   | 3,244   | 4,359   | 4,013   | 3,821   | 2,971   | 4,885   | 5,251   | 4,920   |
| สำนักงานชลประทานที่ 2  | 4,003   | 4,362   | 3,947   | 5,107   | 2,449   | 2,491   | 2,898   | 3,098   | 1,608   | 3,703   |
| สำนักงานชลประทานที่ 3  | 1,693   | 718     | 740     | 149     | 149     | 601     | 248     | 682     | 549     | 150     |
| สำนักงานชลประทานที่ 4  | 1,457   | 1,746   | 398     | 732     | 851     | 615     | 771     | 776     | 765     | 757     |
| สำนักงานชลประทานที่ 5  | 8,904   | 9,407   | 10,986  | 10,260  | 9,897   | 9,018   | 6,682   | 6,287   | 6,376   | 4,312   |
| สำนักงานชลประทานที่ 6  | 18,708  | 21,240  | 9,198   | 9,950   | 9,851   | 10,005  | 10,225  | 11,005  | 10,165  | 9,841   |
| สำนักงานชลประทานที่ 7  | 1,284   | 1,828   | 1,082   | 1,356   | 2,063   | 1,536   | 2,004   | 2,829   | 2,844   | 2,833   |
| สำนักงานชลประทานที่ 8  | 45,007  | 3,271   | 1,756   | 640     | 1,319   | 1,842   | 1,681   | 1,660   | 1,660   | 1,426   |
| สำนักงานชลประทานที่ 9  | 80,178  | 83,502  | 118,307 | 199,707 | 153,152 | 147,877 | 81,929  | 110,404 | 154,941 | 136,547 |
| สำนักงานชลประทานที่ 10 | 8,305   | 9,024   | 10,107  | 30,397  | 8,136   | 8,258   | 8,330   | 17,028  | 12,075  | 11,964  |
| สำนักงานชลประทานที่ 11 | 244,761 | 219,585 | 230,837 | 249,338 | 249,248 | 205,022 | 187,458 | 257,674 | 237,017 | 222,664 |
| สำนักงานชลประทานที่ 12 | 20,501  | 5,868   | 18,986  | 23,183  | 22,980  | 27,867  | 29,483  | 29,443  | 26,372  | 27,156  |
| สำนักงานชลประทานที่ 13 | 104,685 | 92,295  | 100,962 | 95,307  | 111,872 | 97,064  | 95,914  | 97,258  | 100,005 | 97,421  |
| สำนักงานชลประทานที่ 14 | 18,042  | 18,003  | 6,213   | 6,022   | 5,734   | 4,620   | 4,510   | 4,358   | 1,220   | 1,050   |
| สำนักงานชลประทานที่ 15 | 5,279   | 5,331   | 5,192   | 4,151   | 4,232   | 4,570   | 4,641   | 4,702   | 4,386   | 4,469   |
| สำนักงานชลประทานที่ 16 | 1,489   | 2,145   | 6,661   | 5,804   | 6,796   | 7,383   | 7,171   | 7,503   | 7,517   | 7,220   |
| สำนักงานชลประทานที่ 17 | 182     | 181     | 182     | 254     | 254     | 254     | 254     | 382     | 74      | 2       |



รูปที่ 8 พื้นที่บ่อปลา ในเขตชลประทาน ทั้งประเทศ ปี 2554 - 2563





ตารางที่ 15 บ่อปลา: พื้นที่เลี้ยงปลา ในเขตชลประทาน เป็นรายสำนักงานชลประทาน และรายจังหวัด  
ปี 2554 - 2563 (ต่อ)

หน่วยไร่

| ลำดับที่ | สำนักงานชลประทาน / จังหวัด    | 2554           | 2555           | 2556           | 2557           | 2558           | 2559           | 2560           | 2561           | 2562           | 2563           |
|----------|-------------------------------|----------------|----------------|----------------|----------------|----------------|----------------|----------------|----------------|----------------|----------------|
|          | <b>สำนักงานชลประทานที่ 7</b>  | <b>1,284</b>   | <b>1,828</b>   | <b>1,082</b>   | <b>1,356</b>   | <b>2,063</b>   | <b>1,536</b>   | <b>2,004</b>   | <b>2,829</b>   | <b>2,844</b>   | <b>2,833</b>   |
| 1        | นครพนม                        | 198            | 210            | -              | -              | -              | -              | -              | -              | -              | -              |
| 2        | มุกดาหาร                      | 500            | 512            | 512            | 518            | 644            | 518            | 650            | 669            | 681            | 648            |
| 3        | ยโสธร                         | -              | 124            | 128            | 124            | 124            | 124            | 124            | 615            | 615            | 732            |
| 4        | อำนาจเจริญ                    | 392            | 239            | -              | -              | 541            | 541            | 644            | 587            | 588            | 589            |
| 5        | อุบลราชธานี                   | 194            | 743            | 442            | 714            | 754            | 353            | 586            | 958            | 960            | 864            |
| 6        | ศรีสะเกษ                      |                |                | -              | -              | -              | -              | -              | -              | -              | -              |
|          | <b>สำนักงานชลประทานที่ 8</b>  | <b>45,007</b>  | <b>3,271</b>   | <b>1,756</b>   | <b>640</b>     | <b>1,319</b>   | <b>1,842</b>   | <b>1,681</b>   | <b>1,660</b>   | <b>1,660</b>   | <b>1,426</b>   |
| 1        | นครราชสีมา                    | 2,107          | 1,485          | 1,522          | 406            | -              | 358            | 423            | 398            | 398            | 398            |
| 2        | บุรีรัมย์                     | 41,307         | 154            | 234            | 234            | 234            | 234            | 230            | 234            | 234            | -              |
| 3        | สุรินทร์                      | 1,579          | 1,579          | -              | -              | 1,085          | 1,250          | 1,028          | 1,028          | 1,028          | 1,028          |
| 4        | ศรีสะเกษ                      | 14             | 53             | -              | -              | -              | -              | -              | -              | -              | -              |
|          | <b>สำนักงานชลประทานที่ 9</b>  | <b>80,178</b>  | <b>83,502</b>  | <b>118,307</b> | <b>199,707</b> | <b>153,152</b> | <b>147,877</b> | <b>81,929</b>  | <b>110,404</b> | <b>154,941</b> | <b>136,547</b> |
| 1        | ปราจีนบุรี                    | 30,429         | 32,829         | 64,113         | 57,342         | 57,342         | 48,267         | 32,269         | 46,846         | 58,091         | 56,608         |
| 2        | นครนายก                       | 16,910         | 16,850         | 16,483         | 41,974         | 18,641         | 19,331         | 7,900          | 7,900          | 37,661         | 40             |
| 3        | ฉะเชิงเทรา                    | 16,170         | 15,814         | 22,942         | 56,600         | 49,589         | 54,616         | 24,267         | 34,062         | 32,135         | 50,443         |
| 4        | สระแก้ว                       | 494            | 304            | 116            | 306            | 18             | 104            | -              | 65             | 386            | 408            |
| 5        | ชลบุรี                        | 15,530         | 17,050         | 14,095         | 39,125         | 25,305         | 22,105         | 16,936         | 20,974         | 22,881         | 28,752         |
| 6        | จันทบุรี                      | 500            | 500            | 500            | 2,734          | -              | -              | -              | -              | 147            | 147            |
| 7        | ระยอง                         | 10             | 10             | 8              | 205            | -              | 115            | -              | -              | 105            | -              |
| 8        | ตราด                          | 135            | 145            | 50             | 1,421          | 2,257          | 3,339          | 557            | 557            | 3,535          | 149            |
|          | <b>สำนักงานชลประทานที่ 10</b> | <b>8,305</b>   | <b>9,024</b>   | <b>10,107</b>  | <b>30,397</b>  | <b>8,136</b>   | <b>8,258</b>   | <b>8,330</b>   | <b>17,028</b>  | <b>12,075</b>  | <b>11,964</b>  |
| 1        | เพชรบูรณ์                     | -              | -              | -              | -              | -              | -              | -              | -              | -              | -              |
| 2        | นครสวรรค์                     | 40             | 137            | 137            | 77             | 128            | 128            | 178            | 178            | 178            | 178            |
| 3        | ลพบุรี                        | 2,640          | 2,603          | 3,643          | 3,753          | 2,426          | 2,714          | 2,684          | 2,684          | 2,685          | 2,574          |
| 4        | ชัยนาท                        | 50             | 328            | 328            | 328            | 11             | 11             | 11             | 11             | 84             | 84             |
| 5        | สิงห์บุรี                     | 410            | 405            | 562            | 542            | 541            | 531            | 531            | 531            | 531            | 531            |
| 6        | อ่างทอง                       | 27             | 27             | 27             | 27             | 27             | 27             | 27             | 27             | 27             | 27             |
| 7        | สระบุรี                       | 1,055          | 1,441          | 1,445          | 4,133          | 1,813          | 1,777          | 1,829          | 3,683          | 3,686          | 3,686          |
| 8        | พระนครศรีอยุธยา               | 4,083          | 4,083          | 3,965          | 21,537         | 3,190          | 3,070          | 3,070          | 9,914          | 4,884          | 4,884          |
|          | <b>สำนักงานชลประทานที่ 11</b> | <b>244,761</b> | <b>219,585</b> | <b>230,837</b> | <b>249,338</b> | <b>249,248</b> | <b>205,022</b> | <b>187,458</b> | <b>257,674</b> | <b>237,017</b> | <b>222,664</b> |
| 1        | สระบุรี                       | 1,578          | 463            | 463            | 463            | 463            | 1,850          | -              | -              | -              | -              |
| 2        | สุพรรณบุรี                    | 3,206          | 3,176          | 2,397          | 2,397          | 2,397          | 2,397          | 2,397          | 2,397          | 2,397          | 2,397          |
| 3        | พระนครศรีอยุธยา               | 3,645          | 3,531          | 3,671          | 3,671          | 3,671          | 3,671          | 3,785          | 3,785          | 3,785          | 3,785          |
| 4        | ปทุมธานี                      | 8,595          | 6,180          | 6,830          | 6,530          | 6,440          | 2,740          | 5,637          | 5,637          | 4,682          | 5,637          |
| 5        | นครนายก                       | 695            | 695            | 695            | 695            | 695            | 695            | 695            | 695            | -              | 695            |
| 6        | ฉะเชิงเทรา                    | 56,723         | 48,989         | 58,859         | 68,089         | 68,089         | 52,269         | 37,559         | 107,341        | 82,099         | 67,589         |
| 7        | นครปฐม                        | 4,761          | 3,859          | 3,821          | 4,531          | 4,531          | 6,033          | 6,888          | 6,818          | 4,417          | 4,364          |
| 8        | นนทบุรี                       | 2,585          | 1,383          | 1,403          | 1,633          | 1,633          | 1,403          | 1,403          | 1,403          | 1,403          | 1,403          |
| 9        | กรุงเทพมหานคร                 | 13,339         | 13,339         | 12,989         | 12,989         | 12,989         | 12,989         | 12,989         | 12,989         | 9,756          | 12,989         |
| 10       | สมุทรปราการ                   | 128,874        | 117,210        | 121,151        | 127,580        | 127,580        | 120,780        | 115,910        | 116,414        | 105,780        | 100,836        |
| 11       | สมุทรสาคร                     | 20,760         | 20,760         | 18,558         | 20,760         | 20,760         | 195            | 195            | 195            | 22,698         | 22,969         |

ตารางที่ 15 บ่อปลา: พื้นที่เลี้ยงปลา ในเขตชลประทาน เป็นรายสำนักงานชลประทาน และรายจังหวัด  
ปี 2554 - 2563 (ต่อ)

หน่วยไร่

| ลำดับที่ | สำนักงานชลประทาน / จังหวัด    | 2553   | 2554    | 2555   | 2556    | 2557   | 2558    | 2559   | 2560   | 2561   | 2562    |
|----------|-------------------------------|--------|---------|--------|---------|--------|---------|--------|--------|--------|---------|
|          | <b>สำนักงานชลประทานที่ 12</b> | 19,773 | 20,501  | 5,868  | 18,986  | 23,183 | 22,980  | 27,867 | 29,483 | 29,443 | 26,372  |
| 1        | นครสวรรค์                     | -      | -       | -      | -       | -      | -       | -      | -      | -      | -       |
| 2        | อุทัยธานี                     | -      | -       | -      | -       | -      | -       | -      | -      | -      | -       |
| 3        | ชัยนาท                        | 303    | 411     | 413    | 315     | 315    | 315     | 315    | 303    | 326    | 294     |
| 4        | สิงห์บุรี                     | 189    | 194     | 194    | 125     | 194    | 194     | 104    | 189    | 189    | 99      |
| 5        | สุพรรณบุรี                    | 15,898 | 16,866  | 2,228  | 16,385  | 19,532 | 19,329  | 23,292 | 24,835 | 24,772 | 24,685  |
| 6        | อ่างทอง                       | 2,770  | 2,770   | 2,788  | 1,916   | 2,770  | 2,770   | 3,818  | 3,818  | 3,818  | 1,201   |
| 7        | พระนครศรีอยุธยา               | 613    | 260     | 245    | 245     | 372    | 372     | 338    | 338    | 338    | 93      |
|          | <b>สำนักงานชลประทานที่ 13</b> | 98,954 | 104,685 | 92,295 | 100,962 | 95,307 | 111,872 | 97,064 | 95,914 | 97,258 | 100,005 |
| 1        | กาญจนบุรี                     | 1,648  | 772     | 972    | 931     | 931    | 902     | 1,343  | 903    | 887    | 2,980   |
| 2        | สุพรรณบุรี                    | 4,886  | 4,866   | 4,866  | 4,866   | 4,909  | 5,410   | 5,390  | 5,390  | 5,240  | 5,390   |
| 3        | นครปฐม                        | 29,043 | 32,638  | 29,315 | 33,033  | 29,006 | 44,478  | 30,608 | 29,825 | 29,582 | 27,322  |
| 4        | ราชบุรี                       | 17,277 | 20,413  | 11,375 | 16,646  | 17,389 | 18,466  | 17,921 | 17,262 | 18,440 | 21,289  |
| 5        | สมุทรสาคร                     | 40,300 | 40,196  | 40,191 | 39,546  | 38,152 | 37,876  | 37,032 | 37,032 | 37,607 | 37,522  |
| 6        | สมุทรสงคราม                   | 5,100  | 5,100   | 5,136  | 5,500   | 4,500  | 4,300   | 4,300  | 5,136  | 5,136  | 5,136   |
| 7        | เพชรบุรี                      | 700    | 700     | 440    | 440     | 420    | 440     | 470    | 366    | 366    | 366     |
|          | <b>สำนักงานชลประทานที่ 14</b> | 18,042 | 18,042  | 18,003 | 6,213   | 6,022  | 5,734   | 4,620  | 4,510  | 4,358  | 1,220   |
| 1        | เพชรบุรี                      | 16,612 | 16,612  | 16,573 | 5,166   | 5,102  | 4,800   | 4,000  | 4,030  | 4,030  | 530     |
| 2        | ประจวบคีรีขันธ์               | 1,430  | 1,430   | 1,430  | 1,047   | 920    | 934     | 620    | 480    | 328    | 690     |
| 3        | ชุมพร                         | -      | -       | -      | -       | -      | -       | -      | -      | -      | -       |
|          | <b>สำนักงานชลประทานที่ 15</b> | 7,222  | 5,279   | 5,331  | 5,192   | 4,151  | 4,232   | 4,570  | 4,641  | 4,702  | 4,386   |
| 1        | สุราษฎร์ธานี                  | 170    | 340     | 340    | 340     | 200    | 400     | 400    | 452    | 452    | 452     |
| 2        | พังงา                         | 27     | 20      | 27     | 42      | 51     | 51      | 53     | 53     | 53     | 53      |
| 3        | นครศรีธรรมราช                 | 7,024  | 4,918   | 4,963  | 4,809   | 3,899  | 3,776   | 4,112  | 4,131  | 4,192  | 3,876   |
| 4        | กระบี่                        | 1      | 1       | 1      | 1       | 1      | 5       | 5      | 5      | 5      | 5       |
| 5        | พัทลุง                        | -      | -       | -      | -       | -      | -       | -      | -      | -      | -       |
|          | <b>สำนักงานชลประทานที่ 16</b> | 3,051  | 1,489   | 2,145  | 6,661   | 5,804  | 6,796   | 7,383  | 7,171  | 7,503  | 7,517   |
| 1        | นครศรีธรรมราช                 | 10     | 10      | 10     | -       | -      | -       | -      | -      | 99     | 99      |
| 2        | ตรัง                          | 378    | 433     | 420    | 420     | 420    | 175     | 172    | -      | 175    | 166     |
| 3        | พัทลุง                        | 1,857  | 812     | 1,019  | 1,064   | 1,068  | 989     | 998    | 953    | 1,100  | 1,133   |
| 4        | สงขลา                         | 779    | 212     | 663    | 5,144   | 3,977  | 5,316   | 6,213  | 6,218  | 6,119  | 6,119   |
| 5        | สตูล                          | 27     | 22      | 33     | 33      | 339    | 316     | -      | -      | 10     | -       |
|          | <b>สำนักงานชลประทานที่ 17</b> | 182    | 182     | 181    | 182     | 254    | 254     | 254    | 254    | 382    | 74      |
| 1        | นราธิวาส                      | 182    | 182     | 181    | 182     | 182    | 182     | 182    | 182    | 182    | 2       |
| 2        | ยะลา                          | -      | -       | -      | -       | -      | -       | -      | -      | -      | -       |
| 3        | ปัตตานี                       | -      | -       | -      | -       | 72     | 72      | 72     | 72     | 200    | 72      |

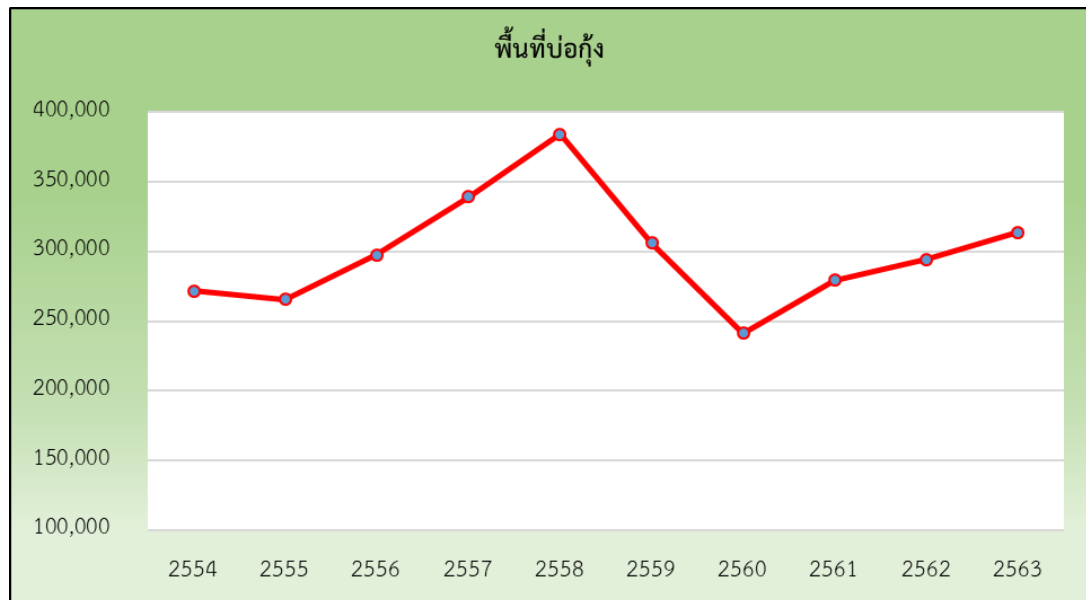
## พื้นที่บ่อกัก

บ่อกัก หมายถึง พื้นที่ผิวน้ำทั้งหมดของบ่อเลี้ยงทุกบ่อที่ใช้ในเลี้ยงกุ้งภายในฟาร์ม มีหน่วยวัดเป็นไร่

ตารางที่ 16 บ่อกัก : พื้นที่เลี้ยงกุ้ง ในเขตชลประทาน เป็นรายสำนักงานชลประทาน ปี 2554 - 2563

หน่วยไร่

| สำนักงานชลประทาน       | 2554    | 2555    | 2556    | 2557    | 2558    | 2559    | 2560    | 2561    | 2562    | 2563    |
|------------------------|---------|---------|---------|---------|---------|---------|---------|---------|---------|---------|
| รวมทั้งประเทศ          | 271,496 | 265,427 | 297,454 | 339,387 | 384,272 | 305,958 | 241,420 | 279,410 | 294,347 | 313,816 |
| สำนักงานชลประทานที่ 1  | -       | -       | -       | -       | -       | -       | -       | -       | -       | -       |
| สำนักงานชลประทานที่ 2  | -       | -       | -       | -       | -       | -       | -       | -       | -       | -       |
| สำนักงานชลประทานที่ 3  | -       | -       | -       | -       | -       | -       | -       | -       | -       | -       |
| สำนักงานชลประทานที่ 4  | -       | -       | -       | -       | -       | -       | -       | -       | -       | -       |
| สำนักงานชลประทานที่ 5  | -       | 32      | -       | -       | -       | -       | -       | -       | -       | -       |
| สำนักงานชลประทานที่ 6  | 5,483   | 5,486   | 3,231   | 3,065   | 2,934   | 2,915   | 2,905   | 3,159   | 3,322   | 2,734   |
| สำนักงานชลประทานที่ 7  | -       | -       | -       | -       | -       | -       | -       | -       | -       | -       |
| สำนักงานชลประทานที่ 8  | 24      | 80      | -       | -       | -       | -       | -       | -       | -       | -       |
| สำนักงานชลประทานที่ 9  | 86,476  | 85,893  | 95,444  | 132,123 | 143,674 | 126,168 | 79,433  | 82,366  | 116,103 | 131,074 |
| สำนักงานชลประทานที่ 10 | -       | -       | -       | -       | 15      | -       | -       | -       | -       | -       |
| สำนักงานชลประทานที่ 11 | 71,155  | 54,675  | 84,092  | 95,978  | 96,882  | 58,186  | 34,296  | 64,206  | 45,698  | 56,465  |
| สำนักงานชลประทานที่ 12 | 6,707   | 5,350   | 7,601   | 6,675   | 5,880   | 4,961   | 10,615  | 11,458  | 14,771  | 12,049  |
| สำนักงานชลประทานที่ 13 | 80,010  | 92,285  | 82,898  | 77,513  | 109,036 | 98,764  | 98,310  | 107,868 | 107,584 | 104,947 |
| สำนักงานชลประทานที่ 14 | 2,964   | 2,964   | 12,805  | 12,955  | 14,449  | 5,562   | 6,454   | 5,529   | 2,044   | 1,500   |
| สำนักงานชลประทานที่ 15 | 4,346   | 4,331   | 4,244   | 4,244   | 3,974   | 3,940   | 3,945   | 3,945   | 4,003   | 3,985   |
| สำนักงานชลประทานที่ 16 | 515     | 515     | 2,497   | 2,192   | 2,786   | 820     | 820     | 857     | 820     | 1,060   |
| สำนักงานชลประทานที่ 17 | 13,816  | 13,816  | 4,642   | 4,642   | 4,642   | 4,642   | 4,642   | 22      | 2       | 2       |



รูปที่ 9 พื้นที่บ่อกัก ในเขตชลประทาน ทั้งประเทศ ปี 2554 - 2563



ตารางที่ 17 บ่อกัก: พื้นที่เลี้ยงกุ้ง ในเขตชลประทาน เป็นรายสำนักงานชลประทาน และรายจังหวัด  
ปี 2554 - 2563 (ต่อ)

หน่วยไร่

| ลำดับที่ | สำนักงานชลประทาน / จังหวัด    | 2554   | 2555   | 2556   | 2557    | 2558    | 2559    | 2560   | 2561   | 2562    | 2563    |
|----------|-------------------------------|--------|--------|--------|---------|---------|---------|--------|--------|---------|---------|
|          | <b>สำนักงานชลประทานที่ 7</b>  | -      | -      | -      | -       | -       | -       | -      | -      | -       | -       |
| 1        | นครพนม                        | -      | -      | -      | -       | -       | -       | -      | -      | -       | -       |
| 2        | มุกดาหาร                      | -      | -      | -      | -       | -       | -       | -      | -      | -       | -       |
| 3        | ยโสธร                         | -      | -      | -      | -       | -       | -       | -      | -      | -       | -       |
| 4        | อำนาจเจริญ                    | -      | -      | -      | -       | -       | -       | -      | -      | -       | -       |
| 5        | อุบลราชธานี                   | -      | -      | -      | -       | -       | -       | -      | -      | -       | -       |
| 6        | ศรีสะเกษ                      | -      | -      | -      | -       | -       | -       | -      | -      | -       | -       |
|          | <b>สำนักงานชลประทานที่ 8</b>  | 24     | 80     | -      | -       | -       | -       | -      | -      | -       | -       |
| 1        | นครราชสีมา                    | -      | -      | -      | -       | -       | -       | -      | -      | -       | -       |
| 2        | บุรีรัมย์                     | 24     | 80     | -      | -       | -       | -       | -      | -      | -       | -       |
| 3        | สุรินทร์                      | -      | -      | -      | -       | -       | -       | -      | -      | -       | -       |
| 4        | ศรีสะเกษ                      | -      | -      | -      | -       | -       | -       | -      | -      | -       | -       |
|          | <b>สำนักงานชลประทานที่ 9</b>  | 86,476 | 85,893 | 95,444 | 132,123 | 143,674 | 126,168 | 79,433 | 82,366 | 116,103 | 131,074 |
| 1        | ปราจีนบุรี                    | 16,297 | 17,618 | 23,876 | 30,164  | 30,156  | 32,329  | 19,527 | 27,909 | 27,881  | 27,765  |
| 2        | นครนายก                       | 1,200  | 755    | 755    | 2,530   | 3,392   | 3,942   | 1,470  | 1,470  | 6,448   | -       |
| 3        | ฉะเชิงเทรา                    | 42,479 | 41,001 | 47,693 | 61,591  | 79,503  | 70,019  | 40,044 | 34,170 | 52,774  | 66,883  |
| 4        | สระแก้ว                       | 115    | 116    | 240    | 105     | 65      | 198     | -      | 410    | 376     | 127     |
| 5        | ชลบุรี                        | 16,020 | 15,730 | 12,262 | 21,902  | 17,282  | 14,682  | 13,962 | 13,047 | 8,885   | 15,000  |
| 6        | จันทบุรี                      | 9,300  | 9,300  | 9,300  | 10,000  | 10,000  | 500     | 4,291  | 4,291  | 15,045  | 15,045  |
| 7        | ระยอง                         | 900    | 1,188  | 1,188  | 212     | -       | 1,188   | -      | 930    | 12      | 1,200   |
| 8        | ตราด                          | 165    | 185    | 130    | 5,619   | 3,276   | 3,310   | 139    | 139    | 4,682   | 5,054   |
|          | <b>สำนักงานชลประทานที่ 10</b> | -      | -      | -      | -       | 15      | -       | -      | -      | -       | -       |
| 1        | เพชรบูรณ์                     | -      | -      | -      | -       | -       | -       | -      | -      | -       | -       |
| 2        | นครสวรรค์                     | -      | -      | -      | -       | -       | -       | -      | -      | -       | -       |
| 3        | ลพบุรี                        | -      | -      | -      | -       | 15      | -       | -      | -      | -       | -       |
| 4        | ชัยนาท                        | -      | -      | -      | -       | -       | -       | -      | -      | -       | -       |
| 5        | สิงห์บุรี                     | -      | -      | -      | -       | -       | -       | -      | -      | -       | -       |
| 6        | อ่างทอง                       | -      | -      | -      | -       | -       | -       | -      | -      | -       | -       |
| 7        | สระบุรี                       | -      | -      | -      | -       | -       | -       | -      | -      | -       | -       |
| 8        | พระนครศรีอยุธยา               | -      | -      | -      | -       | -       | -       | -      | -      | -       | -       |
|          | <b>สำนักงานชลประทานที่ 11</b> | 71,155 | 54,675 | 84,092 | 95,978  | 96,882  | 58,186  | 34,296 | 64,206 | 45,698  | 56,465  |
| 1        | สระบุรี                       | -      | -      | -      | -       | -       | -       | -      | -      | -       | -       |
| 2        | สุพรรณบุรี                    | 6,814  | 6,784  | 4,803  | 4,803   | 4,803   | 4,803   | 4,803  | 4,803  | 4,803   | 4,803   |
| 3        | พระนครศรีอยุธยา               | 620    | 620    | 8      | 280     | 280     | 280     | 280    | 280    | 280     | 280     |
| 4        | ปทุมธานี                      | 2,249  | 175    | 175    | 175     | 175     | 155     | 155    | 155    | -       | 155     |
| 5        | นครนายก                       | 251    | 251    | -      | -       | -       | -       | -      | -      | -       | -       |
| 6        | ฉะเชิงเทรา                    | 38,223 | 24,800 | 52,471 | 63,000  | 63,000  | 38,940  | 19,160 | 40,972 | 16,300  | 23,600  |
| 7        | นครปฐม                        | 1,605  | 1,250  | 1,260  | 1,260   | 1,260   | 913     | 1,773  | 1,773  | 1,723   | 1,363   |
| 8        | นนทบุรี                       | 80     | 80     | 80     | 80      | 80      | 80      | 80     | 80     | 80      | 80      |
| 9        | กรุงเทพมหานคร                 | -      | -      | -      | -       | -       | -       | -      | -      | -       | -       |
| 10       | สมุทรปราการ                   | 9,229  | 8,631  | 14,115 | 15,200  | 15,200  | 12,860  | 7,890  | 15,988 | 10,900  | 14,700  |
| 11       | สมุทรสาคร                     | 12,084 | 12,084 | 11,180 | 11,180  | 12,084  | 155     | 155    | 155    | 11,612  | 11,484  |

ตารางที่ 17 บ่อกึ่ง: พื้นที่เลี้ยงกุ้ง ในเขตชลประทาน เป็นรายสำนักงานชลประทาน และรายจังหวัด  
ปี 2554 - 2563 (ต่อ)

หน่วยไร่

| ลำดับที่ | สำนักงานชลประทาน / จังหวัด    | 2554          | 2555          | 2556          | 2557          | 2558           | 2559          | 2560          | 2561           | 2562           | 2563           |
|----------|-------------------------------|---------------|---------------|---------------|---------------|----------------|---------------|---------------|----------------|----------------|----------------|
|          | <b>สำนักงานชลประทานที่ 12</b> | <b>6,707</b>  | <b>5,350</b>  | <b>7,601</b>  | <b>6,675</b>  | <b>5,880</b>   | <b>4,961</b>  | <b>10,615</b> | <b>11,458</b>  | <b>14,771</b>  | <b>12,049</b>  |
| 1        | นครสวรรค์                     | -             | -             | -             | -             | -              | -             | -             | -              | -              | -              |
| 2        | อุทัยธานี                     | -             | -             | -             | -             | -              | -             | -             | -              | -              | -              |
| 3        | ชัยนาท                        | -             | -             | -             | -             | -              | -             | -             | -              | -              | -              |
| 4        | สิงห์บุรี                     | -             | -             | -             | -             | -              | -             | -             | -              | 90             | -              |
| 5        | สุพรรณบุรี                    | 6,637         | 5,350         | 6,804         | 6,430         | 5,690          | 4,771         | 10,142        | 10,181         | 11,179         | 10,807         |
| 6        | อ่างทอง                       | -             | -             | 443           | 18            | -              | -             | -             | -              | 1,717          | -              |
| 7        | พระนครศรีอยุธยา               | 70            | -             | 354           | 227           | 190            | 190           | 473           | 1,277          | 1,785          | 1,242          |
|          | <b>สำนักงานชลประทานที่ 13</b> | <b>80,010</b> | <b>92,285</b> | <b>82,898</b> | <b>77,513</b> | <b>109,036</b> | <b>98,764</b> | <b>98,310</b> | <b>107,868</b> | <b>107,584</b> | <b>104,947</b> |
| 1        | กาญจนบุรี                     | 2,123         | 2,100         | 2,478         | 1,390         | 1,457          | 1,399         | 1,399         | 726            | 1,313          | 835            |
| 2        | สุพรรณบุรี                    | 4,959         | 4,959         | 7,232         | 4,982         | 7,178          | 7,178         | 7,178         | 6,529          | 7,178          | 6,262          |
| 3        | นครปฐม                        | 37,012        | 39,314        | 37,271        | 36,313        | 57,636         | 58,087        | 57,707        | 55,935         | 55,095         | 53,621         |
| 4        | ราชบุรี                       | 22,638        | 32,674        | 22,294        | 23,594        | 31,883         | 21,178        | 21,163        | 33,752         | 33,552         | 33,783         |
| 5        | สมุทรสาคร                     | 12,758        | 12,728        | 13,113        | 10,739        | 10,537         | 10,477        | 10,477        | 10,540         | 10,060         | 10,060         |
| 6        | สมุทรสงคราม                   | 70            | 70            | 70            | 70            | 70             | 20            | 20            | 20             | 20             | 20             |
| 7        | เพชรบุรี                      | 450           | 440           | 440           | 425           | 275            | 425           | 366           | 366            | 366            | 366            |
|          | <b>สำนักงานชลประทานที่ 14</b> | <b>2,964</b>  | <b>2,964</b>  | <b>12,805</b> | <b>12,955</b> | <b>14,449</b>  | <b>5,562</b>  | <b>6,454</b>  | <b>5,529</b>   | <b>2,044</b>   | <b>1,500</b>   |
| 1        | เพชรบุรี                      | -             | -             | 10,700        | 10,700        | 12,100         | 5,000         | 5,019         | 5,019          | 519            | 500            |
| 2        | ประจวบคีรีขันธ์               | 2,964         | 2,964         | 2,105         | 2,255         | 2,349          | 562           | 1,435         | 510            | 1,525          | 1,000          |
| 3        | ชุมพร                         | -             | -             | -             | -             | -              | -             | -             | -              | -              | -              |
|          | <b>สำนักงานชลประทานที่ 15</b> | <b>4,346</b>  | <b>4,331</b>  | <b>4,244</b>  | <b>4,244</b>  | <b>3,974</b>   | <b>3,940</b>  | <b>3,945</b>  | <b>3,945</b>   | <b>4,003</b>   | <b>3,985</b>   |
| 1        | สุราษฎร์ธานี                  | -             | -             | -             | -             | -              | -             | -             | -              | -              | -              |
| 2        | พังงา                         | -             | -             | -             | -             | -              | -             | -             | -              | -              | -              |
| 3        | นครศรีธรรมราช                 | 4,346         | 4,331         | 4,244         | 4,244         | 3,974          | 3,940         | 3,945         | 3,945          | 4,003          | 3,985          |
| 4        | กระบี่                        | -             | -             | -             | -             | -              | -             | -             | -              | -              | -              |
| 5        | พัทลุง                        | -             | -             | -             | -             | -              | -             | -             | -              | -              | -              |
|          | <b>สำนักงานชลประทานที่ 16</b> | <b>515</b>    | <b>515</b>    | <b>2,497</b>  | <b>2,192</b>  | <b>2,786</b>   | <b>820</b>    | <b>820</b>    | <b>857</b>     | <b>820</b>     | <b>1,060</b>   |
| 1        | นครศรีธรรมราช                 | -             | -             | -             | -             | -              | -             | -             | 20             | 20             | 20             |
| 2        | ตรัง                          | -             | -             | -             | -             | -              | -             | -             | -              | -              | -              |
| 3        | พัทลุง                        | 10            | 10            | 10            | 10            | -              | -             | -             | -              | -              | -              |
| 4        | สงขลา                         | -             | -             | 1,982         | 1,982         | 2,586          | 820           | 820           | 800            | 800            | 1,040          |
| 5        | สตูล                          | 505           | 505           | 505           | 200           | 200            | -             | -             | 37             | -              | -              |
|          | <b>สำนักงานชลประทานที่ 17</b> | <b>13,816</b> | <b>13,816</b> | <b>4,642</b>  | <b>4,642</b>  | <b>4,642</b>   | <b>4,642</b>  | <b>4,642</b>  | <b>22</b>      | <b>2</b>       | <b>2</b>       |
| 1        | นราธิวาส                      | 20            | 20            | 20            | 20            | 20             | 20            | 20            | 20             | -              | -              |
| 2        | ยะลา                          | -             | -             | -             | -             | -              | -             | -             | -              | -              | -              |
| 3        | ปัตตานี                       | 13,796        | 13,796        | 4,622         | 4,622         | 4,622          | 4,622         | 4,622         | 2              | 2              | 2              |

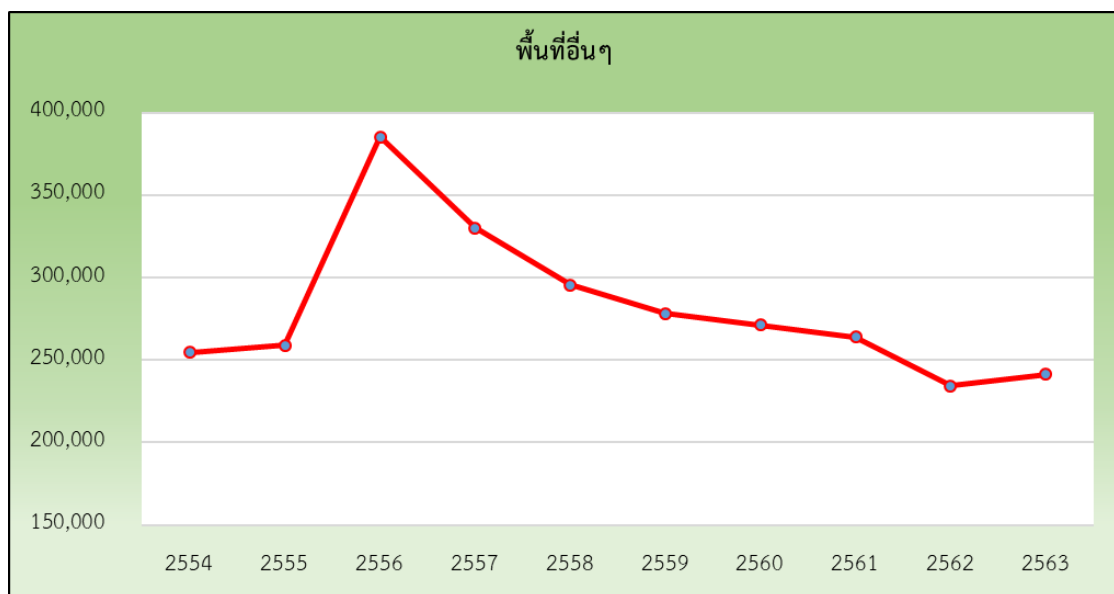
พื้นที่พืชอื่น ๆ

พืชอื่น ๆ หมายถึง พืชอื่น ๆ ที่ไม่ได้กำหนดไว้ เช่นพืชไร่ที่มีช่วงการเจริญเติบโตยาวนานกว่าพืชไร่ หรือพืชประเภทอื่น ๆ ได้แก่ สับปะรด มันสำปะหลัง กระจ่าง ชะอม ไม้ดอก ไม้ประดับ ฯลฯ

ตารางที่ 18 พืชอื่น ๆ : พื้นที่พืชอื่น ๆ ในเขตชลประทาน เป็นรายสำนักงานชลประทาน ปี 2554 - 2563

หน่วยไร่

| สำนักงานชลประทาน       | 2554    | 2555    | 2556    | 2557    | 2558    | 2559    | 2560    | 2561    | 2562    | 2563    |
|------------------------|---------|---------|---------|---------|---------|---------|---------|---------|---------|---------|
| รวมทั้งประเทศ          | 254,499 | 258,943 | 385,141 | 329,936 | 295,592 | 278,029 | 271,299 | 263,742 | 234,411 | 241,295 |
| สำนักงานชลประทานที่ 1  | 669     | 579     | 314     | 1,160   | 835     | 211     | 131     | 172     | 368     | 320     |
| สำนักงานชลประทานที่ 2  | 15      | 15      | -       | -       | -       | -       | -       | -       | -       | -       |
| สำนักงานชลประทานที่ 3  | 3,509   | 220     | 820     | 400     | 386     | 231     | 10,000  | 194     | 2,174   | 147     |
| สำนักงานชลประทานที่ 4  | 13,976  | 13,993  | 17,532  | 19,614  | 21,139  | 21,075  | 10,475  | 5,964   | 4,600   | 19,689  |
| สำนักงานชลประทานที่ 5  | 1,848   | 2,834   | 2,662   | 620     | 55      | 377     | 323     | 418     | 818     | 851     |
| สำนักงานชลประทานที่ 6  | 588     | 670     | 80      | 1,080   | 1,105   | 18,976  | 1,356   | 8,338   | 1,673   | 2,643   |
| สำนักงานชลประทานที่ 7  | 1,645   | 1,774   | 1,736   | 1,551   | 4,877   | 6,796   | 4,851   | 4,119   | 4,464   | 2,822   |
| สำนักงานชลประทานที่ 8  | 8,187   | 5,393   | 6,266   | 13,822  | 8,976   | 9,616   | 10,146  | 6,978   | 7,300   | 20      |
| สำนักงานชลประทานที่ 9  | 71,039  | 86,791  | 91,334  | 49,085  | 15,271  | 18,971  | 21,709  | 17,273  | 17,807  | 16,765  |
| สำนักงานชลประทานที่ 10 | 7,136   | 7,666   | 6,347   | 14,300  | 7,489   | 8,821   | 7,520   | 7,520   | 8,060   | 11,418  |
| สำนักงานชลประทานที่ 11 | 42,976  | 36,310  | 35,259  | 35,089  | 35,089  | 22,510  | 26,016  | 17,775  | 26,226  | 41,020  |
| สำนักงานชลประทานที่ 12 | 1,457   | 2,446   | 2,095   | 1,990   | 2,350   | 2,268   | 1,176   | 110     | 3,010   | 3,692   |
| สำนักงานชลประทานที่ 13 | 52,127  | 52,727  | 144,050 | 130,384 | 129,473 | 100,971 | 104,576 | 118,746 | 105,560 | 96,952  |
| สำนักงานชลประทานที่ 14 | 45,804  | 45,810  | 58,680  | 55,870  | 68,211  | 56,428  | 62,500  | 65,297  | 41,181  | 34,480  |
| สำนักงานชลประทานที่ 15 | -       | -       | 20      | 31      | 26      | 25      | 25      | 25      | 25      | 25      |
| สำนักงานชลประทานที่ 16 | 3,523   | 1,715   | 6,672   | 4,940   | 305     | 10,753  | 10,495  | 10,813  | 11,145  | 10,451  |
| สำนักงานชลประทานที่ 17 | -       | -       | 11,274  | -       | 5       | -       | -       | -       | -       | -       |



รูปที่ 10 พื้นที่พืชอื่น ๆ ในเขตชลประทาน ทั้งประเทศ ปี 2554 - 2563





ตารางที่ 19 พี่ชื่อนี้ ๆ : พื้นที่พี่ชื่อนี้ ๆ ในเขตชลประทาน เป็นรายสำนักงานชลประทาน และรายจังหวัด  
ปี 2554 - 2563 (ต่อ)

หน่วยไร่

| ลำดับที่ | สำนักงานชลประทาน / จังหวัด    | 2554          | 2555          | 2556          | 2557          | 2558          | 2559          | 2560          | 2561          | 2562          | 2563          |
|----------|-------------------------------|---------------|---------------|---------------|---------------|---------------|---------------|---------------|---------------|---------------|---------------|
|          | <b>สำนักงานชลประทานที่ 7</b>  | <b>1,645</b>  | <b>1,774</b>  | <b>1,736</b>  | <b>1,551</b>  | <b>4,877</b>  | <b>6,796</b>  | <b>4,851</b>  | <b>4,119</b>  | <b>4,464</b>  | <b>2,822</b>  |
| 1        | นครพนม                        | 43            | 43            | -             | -             | -             | -             | -             | -             | -             | -             |
| 2        | มุกดาหาร                      | 1,594         | 1,723         | 1,736         | 1,480         | 1,540         | 1,560         | 2,182         | 2,556         | 2,382         | 10            |
| 3        | ยโสธร                         | 8             | 8             | -             | -             | 20            | -             | -             | 185           | 185           | 900           |
| 4        | อำนาจเจริญ                    | -             | -             | -             | -             | -             | -             | 3             | 23            | 84            | 99            |
| 5        | อุบลราชธานี                   | -             | -             | -             | 71            | 3,317         | 5,236         | 2,666         | 1,355         | 1,813         | 1,813         |
| 6        | ศรีสะเกษ                      | -             | -             | -             | -             | -             | -             | -             | -             | -             | -             |
|          | <b>สำนักงานชลประทานที่ 8</b>  | <b>8,187</b>  | <b>5,393</b>  | <b>6,266</b>  | <b>13,822</b> | <b>8,976</b>  | <b>9,616</b>  | <b>10,146</b> | <b>6,978</b>  | <b>7,300</b>  | <b>20</b>     |
| 1        | นครราชสีมา                    | 5,659         | 4,315         | 2,915         | 7,214         | 6,005         | 6,093         | 6,443         | 6,028         | 7,135         | 20            |
| 2        | บุรีรัมย์                     | 2,522         | 1,072         | 1,341         | 1,608         | 2,134         | 314           | 949           | 950           | 165           | -             |
| 3        | สุรินทร์                      | 1             | 1             | 2,010         | 5,000         | 837           | 3,209         | 2,754         | -             | -             | -             |
| 4        | ศรีสะเกษ                      | 5             | 5             | -             | -             | -             | -             | -             | -             | -             | -             |
|          | <b>สำนักงานชลประทานที่ 9</b>  | <b>71,039</b> | <b>86,791</b> | <b>91,334</b> | <b>49,085</b> | <b>15,271</b> | <b>18,971</b> | <b>21,709</b> | <b>17,273</b> | <b>17,807</b> | <b>16,765</b> |
| 1        | ปราจีนบุรี                    | 6,091         | 7,470         | 10,009        | 9,216         | -             | -             | -             | -             | 2,047         | 2,047         |
| 2        | นครนายก                       | 54,210        | 68,720        | 65,632        | 188           | -             | -             | 39            | 39            | 3,685         | 4,312         |
| 3        | ฉะเชิงเทรา                    | 1,491         | 1,396         | 289           | 7,695         | 7,524         | 7,524         | 7,524         | 9,884         | 386           | 388           |
| 4        | สระแก้ว                       | 2,926         | 2,884         | 2,520         | 876           | 305           | 83            | -             | 350           | 1,756         | 85            |
| 5        | ชลบุรี                        | 121           | 121           | 7,222         | 7,222         | 7,242         | 7,252         | 7,146         | -             | -             | -             |
| 6        | จันทบุรี                      | 1,200         | 1,200         | 5,650         | 23,888        | 200           | -             | -             | -             | 404           | 404           |
| 7        | ระยอง                         | 5,000         | 5,000         | 12            | -             | -             | 4,112         | 7,000         | 7,000         | 9,100         | 9,100         |
| 8        | ตราด                          | -             | -             | -             | -             | -             | -             | -             | -             | 429           | 429           |
|          | <b>สำนักงานชลประทานที่ 10</b> | <b>7,136</b>  | <b>7,666</b>  | <b>6,347</b>  | <b>14,300</b> | <b>7,489</b>  | <b>8,821</b>  | <b>7,520</b>  | <b>7,520</b>  | <b>8,060</b>  | <b>11,418</b> |
| 1        | เพชรบูรณ์                     | -             | -             | -             | -             | -             | -             | -             | -             | -             | -             |
| 2        | นครสวรรค์                     | 85            | 85            | 85            | 85            | 635           | 660           | 650           | 650           | 679           | 839           |
| 3        | ลพบุรี                        | 1,327         | 2,017         | 698           | 9,101         | 304           | 1,611         | 320           | 320           | 291           | 3,413         |
| 4        | ชัยนาท                        | -             | -             | -             | -             | 986           | 986           | 986           | 986           | 1,306         | 1,382         |
| 5        | สิงห์บุรี                     | 244           | 84            | 84            | 84            | 84            | 84            | 84            | 84            | 84            | 84            |
| 6        | อ่างทอง                       | -             | -             | -             | -             | -             | -             | -             | -             | -             | -             |
| 7        | สระบุรี                       | 450           | 450           | 450           | -             | 450           | 450           | 450           | 450           | 670           | 670           |
| 8        | พระนครศรีอยุธยา               | 5,030         | 5,030         | 5,030         | 5,030         | 5,030         | 5,030         | 5,030         | 5,030         | 5,030         | 5,030         |
|          | <b>สำนักงานชลประทานที่ 11</b> | <b>42,976</b> | <b>36,310</b> | <b>35,259</b> | <b>35,089</b> | <b>35,089</b> | <b>22,510</b> | <b>26,016</b> | <b>17,775</b> | <b>26,226</b> | <b>41,020</b> |
| 1        | สระบุรี                       | 100           | -             | -             | -             | -             | -             | -             | -             | -             | 500           |
| 2        | สุพรรณบุรี                    | -             | -             | 60            | 60            | 60            | 60            | 60            | 60            | 60            | 60            |
| 3        | พระนครศรีอยุธยา               | 195           | 195           | 1,338         | 1,338         | 1,338         | 1,338         | 1,338         | 1,338         | 1,338         | 1,338         |
| 4        | ปทุมธานี                      | 9,713         | 2,910         | 2,910         | 2,910         | 2,910         | 6,209         | 2,700         | 2,700         | -             | 19,200        |
| 5        | นครนายก                       | 105           | 106           | 106           | 106           | 106           | 106           | 106           | 106           | -             | 106           |
| 6        | ฉะเชิงเทรา                    | 12,916        | 12,916        | 12,720        | 5,348         | 5,348         | 995           | 5,348         | 995           | 8,164         | 8,170         |
| 7        | นครปฐม                        | 4,461         | 4,485         | 4,332         | 5,685         | 5,685         | 7,295         | 6,695         | 6,695         | 8,001         | 5,806         |
| 8        | นนทบุรี                       | 5,043         | 5,255         | 7,100         | 10,150        | 10,150        | 2,200         | 2,273         | 2,273         | 3,773         | 2,273         |
| 9        | กรุงเทพมหานคร                 | 2,788         | 2,788         | 1,635         | 1,635         | 1,635         | 1,635         | 1,635         | 1,635         | 1,435         | 1,635         |
| 10       | สมุทรปราการ                   | 3,686         | 3,686         | 3,295         | 3,888         | 3,888         | -             | 3,888         | -             | -             | -             |
| 11       | สมุทรสาคร                     | 3,969         | 3,969         | 1,763         | 3,969         | 3,969         | 2,672         | 1,973         | 1,973         | 3,455         | 1,932         |





ពុទ្ធសាសនា

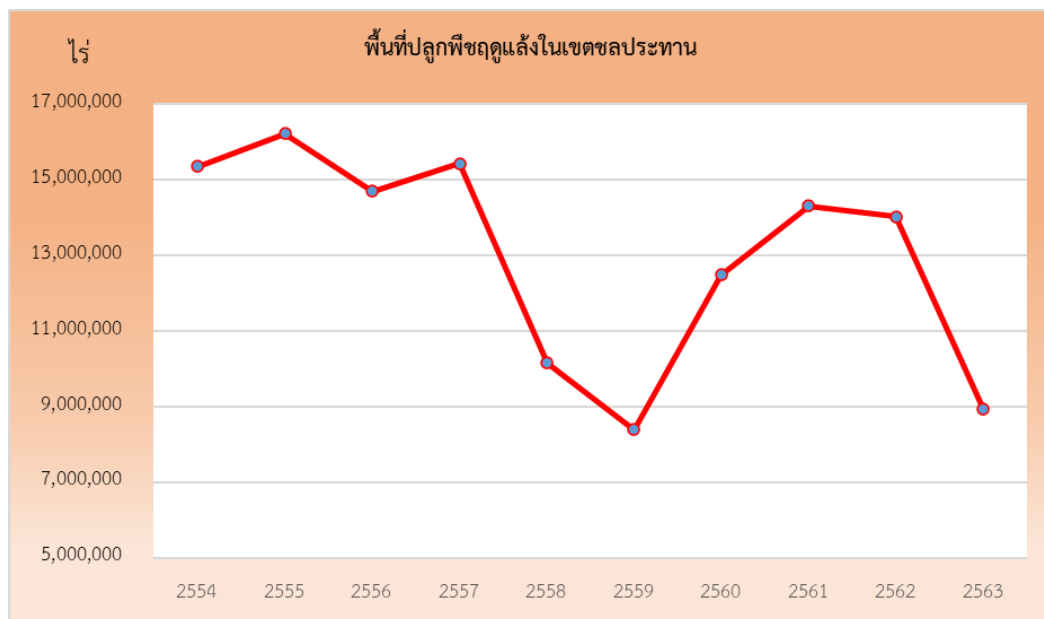
### ช่วงเวลาการเก็บข้อมูลฤดูแล้ง

คือระหว่างวันที่ 1 พฤศจิกายนถึง 30 เมษายน ของปีถัดไป ยกเว้นจังหวัดนครศรีธรรมราช พัทลุง สงขลา ปัตตานี ยะลา และนราธิวาส หมายถึง พื้นที่เพาะปลูกอยู่ในระหว่างวันที่ 1 มีนาคม ถึง 15 มิถุนายน

### ตารางที่ 20 พื้นที่ปลูกพืชฤดูแล้ง ในเขตชลประทาน รายสำนักงานชลประทาน ปี 2554 - 2563

หน่วยไร่

| สำนักงานชลประทาน       | 2554       | 2555       | 2556       | 2557       | 2558       | 2559      | 2560       | 2561       | 2562       | 2563      |
|------------------------|------------|------------|------------|------------|------------|-----------|------------|------------|------------|-----------|
| รวมทั้งประเทศ          | 15,352,746 | 16,220,582 | 14,707,930 | 15,431,640 | 10,159,950 | 8,381,785 | 12,483,278 | 14,305,098 | 14,030,090 | 8,925,540 |
| สำนักงานชลประทานที่ 1  | 358,590    | 430,720    | 353,861    | 379,936    | 312,020    | 274,576   | 339,811    | 345,676    | 336,628    | 240,690   |
| สำนักงานชลประทานที่ 2  | 276,891    | 306,250    | 329,144    | 318,325    | 262,747    | 72,667    | 208,397    | 260,161    | 291,418    | 141,387   |
| สำนักงานชลประทานที่ 3  | 859,027    | 1,065,626  | 1,051,430  | 1,186,355  | 424,039    | 502,146   | 1,248,413  | 1,425,074  | 1,322,174  | 331,866   |
| สำนักงานชลประทานที่ 4  | 1,234,708  | 1,294,279  | 1,431,659  | 1,375,128  | 1,064,743  | 626,300   | 1,104,513  | 1,490,653  | 1,392,167  | 886,652   |
| สำนักงานชลประทานที่ 5  | 168,062    | 218,198    | 98,844     | 165,646    | 108,629    | 65,128    | 98,004     | 139,497    | 138,800    | 76,619    |
| สำนักงานชลประทานที่ 6  | 679,472    | 707,742    | 119,829    | 663,334    | 358,823    | 318,589   | 628,673    | 661,397    | 358,985    | 403,620   |
| สำนักงานชลประทานที่ 7  | 206,741    | 222,447    | 161,451    | 229,947    | 165,876    | 149,565   | 156,030    | 167,345    | 167,488    | 184,192   |
| สำนักงานชลประทานที่ 8  | 508,494    | 480,623    | 233,577    | 482,081    | 159,515    | 145,701   | 146,703    | 369,234    | 151,113    | 90,236    |
| สำนักงานชลประทานที่ 9  | 1,048,281  | 1,116,543  | 1,111,933  | 1,464,183  | 1,265,576  | 1,174,869 | 1,202,549  | 983,066    | 1,198,921  | 857,981   |
| สำนักงานชลประทานที่ 10 | 1,727,045  | 1,877,247  | 1,470,785  | 1,293,997  | 511,624    | 456,641   | 1,036,879  | 1,574,582  | 1,488,090  | 378,567   |
| สำนักงานชลประทานที่ 11 | 2,034,712  | 2,087,472  | 1,915,341  | 1,953,297  | 1,826,168  | 1,297,415 | 1,916,448  | 1,593,925  | 1,717,888  | 1,217,485 |
| สำนักงานชลประทานที่ 12 | 2,491,313  | 2,319,273  | 2,355,806  | 2,184,608  | 776,880    | 634,211   | 1,868,295  | 1,874,570  | 1,712,227  | 721,671   |
| สำนักงานชลประทานที่ 13 | 2,383,038  | 2,353,431  | 2,405,466  | 2,173,856  | 1,387,328  | 1,337,866 | 1,196,052  | 1,994,814  | 2,223,366  | 2,142,627 |
| สำนักงานชลประทานที่ 14 | 240,890    | 388,438    | 376,844    | 421,078    | 325,224    | 239,329   | 35,809     | 302,211    | 300,901    | 192,275   |
| สำนักงานชลประทานที่ 15 | 610,635    | 636,085    | 648,632    | 541,112    | 537,780    | 553,578   | 645,773    | 596,150    | 587,069    | 534,586   |
| สำนักงานชลประทานที่ 16 | 315,555    | 429,666    | 369,075    | 270,886    | 313,459    | 148,026   | 272,832    | 305,194    | 294,548    | 189,867   |
| สำนักงานชลประทานที่ 17 | 209,292    | 286,542    | 274,253    | 327,871    | 359,519    | 385,178   | 378,097    | 221,549    | 348,307    | 335,219   |



รูปที่ 11 พื้นที่ปลูกพืชฤดูแล้ง ในเขตชลประทาน ปี 2554 - 2563

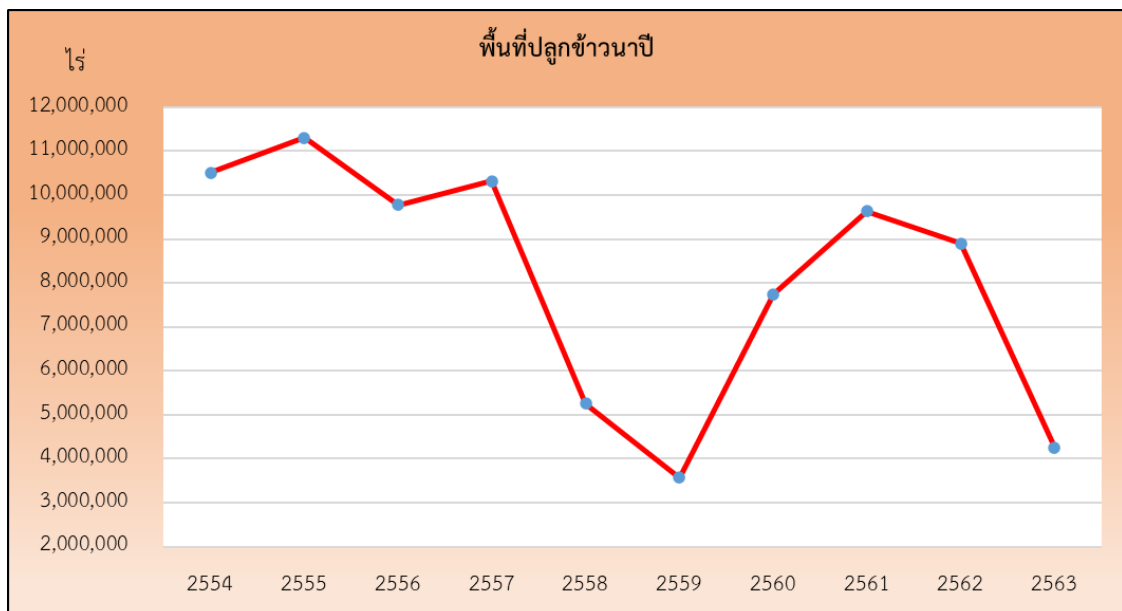
### พื้นที่ปลูกข้าวนาปรัง

ข้าวนาปรัง หมายถึง ข้าวที่เพาะปลูกอยู่ในฤดูแล้งหรือนอกฤดูฝนระหว่างวันที่ 1 พฤศจิกายนถึง 30 เมษายน ของปีถัดไป ยกเว้นจังหวัดนครศรีธรรมราช พัทลุง สงขลา ปัตตานี ยะลา และนราธิวาส หมายถึง ข้าวที่เพาะปลูกอยู่ในระหว่างวันที่ 1 มีนาคม ถึง 15 มิถุนายน

ตารางที่ 21 ข้าวนาปรัง : พื้นที่เพาะปลูกในเขตชลประทาน เป็นรายสำนักงานชลประทาน ปี 2554 -2563

หน่วยไร่

| สำนักงานชลประทาน       | 2554       | 2555       | 2556      | 2557       | 2558      | 2559      | 2560      | 2561      | 2562      | 2563      |
|------------------------|------------|------------|-----------|------------|-----------|-----------|-----------|-----------|-----------|-----------|
| รวมทั้งประเทศ          | 10,507,278 | 11,307,272 | 9,773,362 | 10,318,382 | 5,255,868 | 3,574,859 | 7,744,790 | 9,630,047 | 8,900,726 | 4,262,271 |
| สำนักงานชลประทานที่ 1  | 131,758    | 199,048    | 139,467   | 168,030    | 110,321   | 63,317    | 128,123   | 133,016   | 133,607   | 60,069    |
| สำนักงานชลประทานที่ 2  | 224,136    | 238,416    | 267,071   | 255,602    | 187,092   | 47,432    | 164,602   | 204,392   | 240,046   | 112,811   |
| สำนักงานชลประทานที่ 3  | 813,198    | 1,044,966  | 1,032,682 | 1,173,772  | 404,505   | 439,480   | 1,179,398 | 1,388,444 | 1,277,853 | 323,977   |
| สำนักงานชลประทานที่ 4  | 827,997    | 893,213    | 1,029,286 | 1,022,037  | 682,366   | 138,024   | 793,312   | 998,598   | 928,084   | 315,954   |
| สำนักงานชลประทานที่ 5  | 111,843    | 172,631    | 62,534    | 129,287    | 76,227    | 33,604    | 52,057    | 97,288    | 104,738   | 55,478    |
| สำนักงานชลประทานที่ 6  | 620,105    | 653,264    | 51,534    | 619,000    | 306,095   | 278,623   | 574,541   | 585,852   | 288,800   | 364,492   |
| สำนักงานชลประทานที่ 7  | 189,616    | 202,262    | 145,239   | 213,383    | 148,669   | 135,949   | 141,907   | 152,376   | 148,110   | 170,449   |
| สำนักงานชลประทานที่ 8  | 453,225    | 436,298    | 182,149   | 454,368    | 133,969   | 113,811   | 98,027    | 326,664   | 116,466   | 79,742    |
| สำนักงานชลประทานที่ 9  | 434,836    | 454,416    | 493,461   | 521,529    | 475,313   | 388,751   | 391,898   | 315,997   | 407,927   | 228,357   |
| สำนักงานชลประทานที่ 10 | 1,554,753  | 1,709,489  | 1,353,858 | 1,142,505  | 378,162   | 313,903   | 871,336   | 1,375,192 | 1,296,064 | 248,417   |
| สำนักงานชลประทานที่ 11 | 1,467,221  | 1,515,923  | 1,370,591 | 1,377,120  | 1,340,715 | 900,081   | 1,461,797 | 1,199,504 | 1,220,821 | 760,332   |
| สำนักงานชลประทานที่ 12 | 2,272,548  | 2,114,860  | 2,153,931 | 1,983,675  | 664,497   | 456,992   | 1,652,476 | 1,664,768 | 1,513,151 | 553,998   |
| สำนักงานชลประทานที่ 13 | 971,582    | 970,576    | 974,470   | 922,740    | 132,067   | 101,075   | 40,203    | 819,049   | 853,530   | 851,738   |
| สำนักงานชลประทานที่ 14 | 20,267     | 179,581    | 172,560   | 239,963    | 56,207    | 44,169    | 11,195    | 135,647   | 158,128   | 65,953    |
| สำนักงานชลประทานที่ 15 | 211,486    | 217,042    | 163,306   | 47,985     | 34,598    | 47,271    | 124,735   | 87,566    | 72,628    | 18,510    |
| สำนักงานชลประทานที่ 16 | 153,177    | 239,805    | 162,724   | 47,386     | 101,163   | 22,596    | 16,213    | 94,751    | 83,816    | 13,578    |
| สำนักงานชลประทานที่ 17 | 49,530     | 65,482     | 18,499    | -          | 23,902    | 49,781    | 42,970    | 50,943    | 56,957    | 38,416    |



รูปที่ 12 พื้นที่เพาะปลูกข้าวนาปรังในเขตชลประทาน ทั้งประเทศ ปี 2554 - 2563

ตารางที่ 22 ขั้วนาปรัง : พื้นที่เพาะปลูกในเขตชลประทาน เป็นรายสำนักงานชลประทาน และรายจังหวัด  
ปี 2554 – 2563

หน่วยไร่

| ลำดับที่ | สำนักงานชลประทาน / จังหวัด   | 2554              | 2555              | 2556             | 2557              | 2558             | 2559             | 2560             | 2561             | 2562             | 2563             |
|----------|------------------------------|-------------------|-------------------|------------------|-------------------|------------------|------------------|------------------|------------------|------------------|------------------|
|          | <b>รวมทั้งประเทศ</b>         | <b>10,507,278</b> | <b>11,307,272</b> | <b>9,773,362</b> | <b>10,318,382</b> | <b>5,255,868</b> | <b>3,574,859</b> | <b>7,744,790</b> | <b>9,630,047</b> | <b>8,900,726</b> | <b>4,262,271</b> |
|          | <b>สำนักงานชลประทานที่ 1</b> | <b>131,758</b>    | <b>199,048</b>    | <b>139,467</b>   | <b>168,030</b>    | <b>110,321</b>   | <b>63,317</b>    | <b>128,123</b>   | <b>133,016</b>   | <b>133,607</b>   | <b>60,069</b>    |
| 1        | แม่ฮ่องสอน                   | 197               | 6                 | 8                | 100               | 65               | 50               | 18               | 63               | 80               | -                |
| 2        | เชียงใหม่                    | 116,096           | 168,447           | 134,497          | 164,072           | 108,654          | 62,399           | 126,305          | 109,768          | 121,445          | 51,716           |
| 3        | ลำพูน                        | 15,465            | 30,595            | 4,962            | 3,858             | 1,602            | 868              | 1,800            | 23,185           | 12,082           | 8,353            |
|          | <b>สำนักงานชลประทานที่ 2</b> | <b>224,136</b>    | <b>238,416</b>    | <b>267,071</b>   | <b>255,602</b>    | <b>187,092</b>   | <b>47,432</b>    | <b>164,602</b>   | <b>204,392</b>   | <b>240,046</b>   | <b>112,811</b>   |
| 1        | เชียงราย                     | 170,690           | 166,571           | 184,629          | 193,650           | 164,899          | 44,039           | 110,900          | 143,588          | 174,788          | 96,875           |
| 2        | พะเยา                        | 17,546            | 26,936            | 38,141           | 19,118            | 1,765            | -                | 1,560            | 3,818            | 11,749           | 95               |
| 3        | น่าน                         | 284               | 280               | -                | 930               | 2,499            | 2,568            | 1,900            | 2,100            | 1,445            | 2,100            |
| 4        | ลำปาง                        | 35,616            | 44,629            | 44,301           | 41,904            | 17,929           | 825              | 50,242           | 54,886           | 52,064           | 13,741           |
|          | <b>สำนักงานชลประทานที่ 3</b> | <b>813,198</b>    | <b>1,044,966</b>  | <b>1,032,682</b> | <b>1,173,772</b>  | <b>404,505</b>   | <b>439,480</b>   | <b>1,179,398</b> | <b>1,388,444</b> | <b>1,277,853</b> | <b>323,977</b>   |
| 1        | อุดรดิตถ์                    | 48,216            | 48,916            | 48,816           | 18,912            | 800              | -                | 99,313           | 90,974           | 87,858           | 25,266           |
| 2        | พิษณุโลก                     | 295,732           | 366,572           | 438,428          | 515,416           | 132,477          | 66,474           | 532,228          | 591,631          | 586,824          | 182,159          |
| 3        | พิจิตร                       | 339,356           | 498,282           | 411,841          | 402,830           | 90,969           | 102,771          | 310,017          | 418,674          | 401,520          | 36,517           |
| 4        | นครสวรรค์                    | 129,894           | 131,196           | 133,597          | 138,262           | 140,285          | 206,200          | 180,145          | 203,397          | 133,461          | 25,790           |
| 5        | สุโขทัย                      | -                 | -                 | -                | 98,352            | 39,974           | 64,035           | 57,695           | 83,768           | 68,190           | 54,245           |
|          | <b>สำนักงานชลประทานที่ 4</b> | <b>827,997</b>    | <b>893,213</b>    | <b>1,029,286</b> | <b>1,022,037</b>  | <b>682,366</b>   | <b>138,024</b>   | <b>793,312</b>   | <b>998,598</b>   | <b>928,084</b>   | <b>315,954</b>   |
| 1        | ลำปาง                        | 26,540            | 36,397            | 37,914           | 31,243            | 20,972           | -                | 28,258           | 2,500            | -                | -                |
| 2        | แพร่                         | 25,277            | 41,928            | 49,703           | 62,498            | 25,934           | 20,530           | 30,073           | 27,136           | 26,342           | 38,060           |
| 3        | สุโขทัย                      | 157,453           | 176,124           | 242,644          | 242,689           | 189,018          | 77,936           | 186,288          | 325,397          | 205,810          | 143,060          |
| 4        | ตาก                          | 26,500            | 26,800            | 24,000           | 20,300            | 4,100            | 2,098            | 7,190            | 11,900           | 5,800            | 808              |
| 5        | กำแพงเพชร                    | 482,148           | 501,692           | 564,933          | 557,719           | 347,750          | 37,097           | 468,642          | 536,901          | 615,350          | 134,026          |
| 6        | นครสวรรค์                    | 110,079           | 110,272           | 110,092          | 107,588           | 94,592           | 363              | 72,861           | 94,764           | 74,782           | -                |
|          | <b>สำนักงานชลประทานที่ 5</b> | <b>111,843</b>    | <b>172,631</b>    | <b>62,534</b>    | <b>129,287</b>    | <b>76,227</b>    | <b>33,604</b>    | <b>52,057</b>    | <b>97,288</b>    | <b>104,738</b>   | <b>55,478</b>    |
| 1        | หนองคาย                      | 17,089            | 30,775            | 27,010           | 34,146            | 29,115           | 29,963           | 30,700           | 26,244           | 26,112           | 21,278           |
| 2        | เลย                          | 800               | 850               | -                | 611               | -                | -                | -                | 18               | -                | -                |
| 3        | อุดรธานี                     | 43,395            | 55,928            | -                | 30,679            | 7,202            | 2,920            | 3,401            | 8,043            | 5,161            | 10,443           |
| 4        | หนองบัวลำภู                  | -                 | -                 | -                | 450               | -                | -                | -                | -                | -                | -                |
| 5        | สกลนคร                       | 50,559            | 85,078            | 35,524           | 63,401            | 39,460           | 271              | 17,456           | 62,483           | 72,965           | 23,457           |
| 6        | บึงกาฬ                       | -                 | -                 | -                | -                 | 450              | 450              | 500              | 500              | 500              | 300              |
|          | <b>สำนักงานชลประทานที่ 6</b> | <b>620,105</b>    | <b>653,264</b>    | <b>51,534</b>    | <b>619,000</b>    | <b>306,095</b>   | <b>278,623</b>   | <b>574,541</b>   | <b>585,852</b>   | <b>288,800</b>   | <b>364,492</b>   |
| 1        | ขอนแก่น                      | 133,961           | 138,995           | 6,110            | 139,652           | 3,090            | 90               | 111,039          | 112,453          | 4,521            | 193              |
| 2        | กาฬสินธุ์                    | 280,119           | 277,130           | 2,234            | 288,948           | 273,028          | 267,265          | 268,957          | 288,524          | 275,972          | 304,722          |
| 3        | ชัยภูมิ                      | 24,878            | 35,235            | 22,400           | 30,360            | 4,083            | 315              | 27,778           | 12,474           | 7,512            | 1,598            |
| 4        | มหาสารคาม                    | 122,174           | 128,533           | 17               | 109,221           | 558              | 621              | 105,651          | 118,753          | -                | 8,697            |
| 5        | ร้อยเอ็ด                     | 58,973            | 73,371            | 20,773           | 50,819            | 25,336           | 10,332           | 52,616           | 53,487           | 795              | 40,782           |
| 6        | นครราชสีมา                   | -                 | -                 | -                | -                 | -                | -                | -                | -                | -                | -                |
| 7        | ยโสธร                        | -                 | -                 | -                | -                 | -                | -                | 8,500            | 161              | -                | 8,500            |

ตารางที่ 22 ข้างนาปรัง : พื้นที่เพาะปลูกในเขตชลประทาน เป็นรายสำนักงานชลประทาน และรายจังหวัด  
ปี 2554 - 2563 (ต่อ)

หน่วยไร่

| ลำดับที่ | สำนักงานชลประทาน / จังหวัด    | 2554             | 2555             | 2556             | 2557             | 2558             | 2559           | 2560             | 2561             | 2562             | 2563           |
|----------|-------------------------------|------------------|------------------|------------------|------------------|------------------|----------------|------------------|------------------|------------------|----------------|
|          | <b>สำนักงานชลประทานที่ 7</b>  | <b>189,616</b>   | <b>202,262</b>   | <b>145,239</b>   | <b>213,383</b>   | <b>148,669</b>   | <b>135,949</b> | <b>141,907</b>   | <b>152,376</b>   | <b>148,110</b>   | <b>170,449</b> |
| 1        | นครพนม                        | 2,400            | 4,229            | 8,420            | 8,874            | 4,987            | 7,712          | 7,683            | 7,142            | 6,561            | 15,602         |
| 2        | มุกดาหาร                      | 268              | 614              | 152              | 732              | 510              | 10             | 10               | 280              | 770              | 785            |
| 3        | ยโสธร                         | 45,037           | 40,178           | -                | 36,427           | 230              | -              | 133              | 6,759            | 2,533            | 7,138          |
| 4        | อำนาจเจริญ                    | 2,754            | 2,437            | -                | 2,594            | 1,997            | 493            | 368              | 160              | 282              | 1,393          |
| 5        | อุบลราชธานี                   | 139,157          | 154,804          | 136,667          | 160,646          | 140,945          | 127,734        | 133,713          | 137,709          | 137,964          | 145,531        |
| 6        | ศรีสะเกษ                      | -                | -                | -                | 4,110            | -                | -              | -                | 326              | -                | -              |
|          | <b>สำนักงานชลประทานที่ 8</b>  | <b>453,225</b>   | <b>436,298</b>   | <b>182,149</b>   | <b>454,368</b>   | <b>133,969</b>   | <b>113,811</b> | <b>98,027</b>    | <b>326,664</b>   | <b>116,466</b>   | <b>79,742</b>  |
| 1        | นครราชสีมา                    | 358,266          | 349,182          | 98,310           | 329,410          | 37,640           | 50,059         | 24,882           | 242,872          | 80,627           | 25,402         |
| 2        | บุรีรัมย์                     | 33,115           | 39,569           | 25,738           | 47,099           | 12,443           | 3,158          | 2,387            | 14,595           | 2,000            | -              |
| 3        | สุรินทร์                      | 17,457           | 11,262           | 6,215            | 13,736           | 12,362           | 6,778          | 9,947            | 15,731           | 7,943            | 10,099         |
| 4        | ศรีสะเกษ                      | 44,387           | 36,285           | 51,886           | 64,123           | 71,524           | 53,816         | 60,811           | 53,466           | 25,896           | 44,241         |
|          | <b>สำนักงานชลประทานที่ 9</b>  | <b>434,836</b>   | <b>454,416</b>   | <b>493,461</b>   | <b>521,529</b>   | <b>475,313</b>   | <b>388,751</b> | <b>391,898</b>   | <b>315,997</b>   | <b>407,927</b>   | <b>228,357</b> |
| 1        | ปราจีนบุรี                    | 136,018          | 138,325          | 128,167          | 134,684          | 175,806          | 188,428        | 198,500          | 98,132           | 148,816          | 68,513         |
| 2        | นครนายก                       | 90,732           | 99,196           | 101,100          | 117,370          | 90,475           | 62,315         | 68,050           | 67,955           | 74,427           | 52,815         |
| 3        | ฉะเชิงเทรา                    | 157,824          | 144,404          | 190,187          | 193,452          | 163,247          | 101,891        | 95,330           | 113,631          | 132,589          | 74,589         |
| 4        | สระแก้ว                       | 23,057           | 30,067           | 27,547           | 26,672           | 9,494            | -              | -                | 5,200            | 9,379            | 7,015          |
| 5        | ชลบุรี                        | 15,300           | 23,275           | 26,550           | 24,450           | 24,250           | 23,720         | 21,970           | 24,400           | 21,125           | 20,400         |
| 6        | จันทบุรี                      | -                | -                | -                | -                | -                | -              | -                | -                | -                | -              |
| 7        | ระยอง                         | 11,905           | 13,402           | 8,710            | 11,881           | 7,870            | 8,325          | 5,912            | 2,607            | 3,670            | 2,525          |
| 8        | ตราด                          | -                | 5,747            | 11,200           | 13,020           | 4,171            | 4,072          | 2,136            | 4,072            | 17,921           | 2,500          |
|          | <b>สำนักงานชลประทานที่ 10</b> | <b>1,554,753</b> | <b>1,709,489</b> | <b>1,353,858</b> | <b>1,142,505</b> | <b>378,162</b>   | <b>313,903</b> | <b>871,336</b>   | <b>1,375,192</b> | <b>1,296,064</b> | <b>248,417</b> |
| 1        | เพชรบูรณ์                     | 8,400            | 5,800            | 9,535            | 3,900            | 4,000            | -              | -                | 3,350            | 4,500            | 350            |
| 2        | นครสวรรค์                     | 119,540          | 117,548          | 103,926          | 42,205           | 14,671           | 21,866         | 70,256           | 96,378           | 84,670           | 1,250          |
| 3        | ลพบุรี                        | 380,685          | 435,477          | 384,374          | 225,739          | 54,670           | 71,895         | 213,413          | 455,171          | 399,334          | 50,296         |
| 4        | ชัยนาท                        | 201,426          | 201,398          | 185,570          | 148,286          | 63,446           | 83,522         | 113,735          | 97,133           | 124,896          | 23,752         |
| 5        | สิงห์บุรี                     | 128,825          | 132,463          | 96,778           | 92,050           | 7,417            | 33,308         | 46,781           | 104,719          | 94,593           | 12,942         |
| 6        | อ่างทอง                       | 28,663           | 43,659           | 3,402            | 25,792           | 3,650            | 9,492          | 5,943            | 27,215           | 23,642           | 6,205          |
| 7        | สระบุรี                       | 265,629          | 276,148          | 224,547          | 219,966          | 79,359           | 14,674         | 93,771           | 229,647          | 240,043          | 49,416         |
| 8        | พระนครศรีอยุธยา               | 421,585          | 496,996          | 345,726          | 384,567          | 150,949          | 79,146         | 327,437          | 361,579          | 324,386          | 104,206        |
|          | <b>สำนักงานชลประทานที่ 11</b> | <b>1,467,221</b> | <b>1,515,923</b> | <b>1,370,591</b> | <b>1,377,120</b> | <b>1,340,715</b> | <b>900,081</b> | <b>1,461,797</b> | <b>1,199,504</b> | <b>1,220,821</b> | <b>760,332</b> |
| 1        | สระบุรี                       | 757              | 750              | 8,280            | 2,070            | 760              | 1,076          | 1,826            | 5,563            | 5,563            | 903            |
| 2        | สุพรรณบุรี                    | 133,132          | 132,071          | 132,121          | 132,160          | 132,120          | 82,299         | 133,259          | 133,259          | 133,269          | 108,997        |
| 3        | พระนครศรีอยุธยา               | 237,057          | 246,528          | 246,404          | 241,156          | 238,107          | 177,054        | 244,595          | 247,033          | 256,237          | 194,876        |
| 4        | ปทุมธานี                      | 268,011          | 290,397          | 297,953          | 259,055          | 271,132          | 193,901        | 261,252          | 268,930          | 291,345          | 85,027         |
| 5        | นครนายก                       | 92,904           | 92,904           | 86,563           | 92,900           | 92,196           | 31,432         | 92,899           | 42,370           | 10,206           | -              |
| 6        | ฉะเชิงเทรา                    | 286,272          | 300,814          | 150,389          | 206,424          | 179,577          | 166,976        | 345,389          | 156,602          | 156,098          | 124,833        |
| 7        | นครปฐม                        | 185,318          | 184,931          | 190,068          | 185,115          | 177,968          | 90,618         | 156,572          | 126,366          | 133,727          | 106,008        |
| 8        | นนทบุรี                       | 105,254          | 105,254          | 108,154          | 107,154          | 112,354          | 67,812         | 91,440           | 87,268           | 104,492          | 45,510         |
| 9        | กรุงเทพมหานคร                 | 130,842          | 130,842          | 125,292          | 125,292          | 117,962          | 65,782         | 110,093          | 110,095          | 110,095          | 74,734         |
| 10       | สมุทรปราการ                   | 23,263           | 26,181           | 19,976           | 14,347           | 13,328           | 19,933         | 21,274           | 20,395           | 16,347           | 15,733         |
| 11       | สมุทรสาคร                     | 4,411            | 5,251            | 5,391            | 11,447           | 5,211            | 3,198          | 3,198            | 1,623            | 3,442            | 3,711          |

ตารางที่ 22 ข้าวนาปรัง : พื้นที่เพาะปลูกในเขตชลประทาน เป็นรายสำนักงานชลประทาน และรายจังหวัด  
ปี 2554 - 2563 (ต่อ)

หน่วยไร่

| ลำดับที่ | สำนักงานชลประทาน / จังหวัด    | 2554             | 2555             | 2556             | 2557             | 2558           | 2559           | 2560             | 2561             | 2562             | 2563           |
|----------|-------------------------------|------------------|------------------|------------------|------------------|----------------|----------------|------------------|------------------|------------------|----------------|
|          | <b>สำนักงานชลประทานที่ 12</b> | <b>2,272,548</b> | <b>2,114,860</b> | <b>2,153,931</b> | <b>1,983,675</b> | <b>664,497</b> | <b>456,992</b> | <b>1,652,476</b> | <b>1,664,768</b> | <b>1,513,151</b> | <b>553,998</b> |
| 1        | นครสวรรค์                     | 4,309            | -                | -                | 4,800            | -              | -              | 3,364            | -                | -                | -              |
| 2        | อุทัยธานี                     | 157,402          | 64,326           | 123,567          | 152,063          | 65,067         | -              | 122,441          | 147,922          | 35,550           | 650            |
| 3        | ชัยนาท                        | 448,488          | 465,948          | 486,100          | 405,372          | 109,961        | 72,801         | 340,084          | 297,505          | 268,723          | 69,861         |
| 4        | สิงห์บุรี                     | 236,846          | 235,410          | 232,769          | 219,564          | 7,747          | 4,432          | 123,774          | 163,748          | 137,411          | 16,904         |
| 5        | สุพรรณบุรี                    | 954,377          | 853,575          | 815,325          | 727,208          | 318,077        | 275,735        | 709,794          | 684,153          | 717,249          | 319,991        |
| 6        | อ่างทอง                       | 328,562          | 342,382          | 338,591          | 319,799          | 55,339         | 14,277         | 216,906          | 230,009          | 223,336          | 37,046         |
| 7        | พระนครศรีอยุธยา               | 142,564          | 153,219          | 157,579          | 154,869          | 108,306        | 89,747         | 136,113          | 141,431          | 130,882          | 109,546        |
|          | <b>สำนักงานชลประทานที่ 13</b> | <b>971,582</b>   | <b>970,576</b>   | <b>974,470</b>   | <b>922,740</b>   | <b>132,067</b> | <b>101,075</b> | <b>40,203</b>    | <b>819,049</b>   | <b>853,530</b>   | <b>851,738</b> |
| 1        | กาญจนบุรี                     | 196,613          | 193,177          | 194,083          | 190,750          | 1,368          | 16,551         | 12,146           | 180,735          | 189,008          | 200,359        |
| 2        | สุพรรณบุรี                    | 161,415          | 160,599          | 161,797          | 164,922          | 35,519         | -              | -                | 128,366          | 155,408          | 153,969        |
| 3        | นครปฐม                        | 220,100          | 237,330          | 239,521          | 202,436          | 71,560         | 46,483         | 8,086            | 194,020          | 183,198          | 177,775        |
| 4        | ราชบุรี                       | 317,593          | 289,034          | 296,198          | 284,046          | 18,192         | 33,193         | 16,541           | 234,953          | 244,651          | 241,255        |
| 5        | สมุทรสาคร                     | 7,061            | 6,936            | 7,071            | 5,786            | 4,458          | 4,848          | 3,430            | 1,807            | 2,097            | 2,498          |
| 6        | สมุทรสงคราม                   | 1,800            | 3,500            | 3,800            | 4,300            | 100            | -              | -                | 3,315            | 3,315            | 3,315          |
| 7        | เพชรบุรี                      | 67,000           | 80,000           | 72,000           | 70,500           | 870            | -              | -                | 75,853           | 75,853           | 72,567         |
|          | <b>สำนักงานชลประทานที่ 14</b> | <b>20,372</b>    | <b>179,581</b>   | <b>172,560</b>   | <b>239,963</b>   | <b>56,207</b>  | <b>44,169</b>  | <b>11,195</b>    | <b>135,647</b>   | <b>158,128</b>   | <b>65,953</b>  |
| 1        | เพชรบุรี                      | 20,168           | 179,165          | 172,263          | 204,258          | 5,167          | 2,104          | 11,195           | 133,602          | 141,256          | 48,955         |
| 2        | ประจวบคีรีขันธ์               | 204              | 416              | 297              | 35,705           | 51,040         | 42,065         | -                | 2,045            | 16,872           | 16,998         |
| 3        | ชุมพร                         | -                | -                | -                | -                | -              | -              | -                | -                | -                | -              |
|          | <b>สำนักงานชลประทานที่ 15</b> | <b>211,486</b>   | <b>217,042</b>   | <b>163,306</b>   | <b>47,985</b>    | <b>34,598</b>  | <b>47,271</b>  | <b>124,735</b>   | <b>87,566</b>    | <b>72,628</b>    | <b>18,510</b>  |
| 1        | สุราษฎร์ธานี                  | 1,500            | 1,580            | 2,500            | 1,950            | 2,500          | 4,716          | 2,540            | 2,540            | 3,020            | 3,020          |
| 2        | พังงา                         | -                | -                | -                | -                | -              | -              | -                | -                | -                | -              |
| 3        | นครศรีธรรมราช                 | 209,986          | 215,462          | 160,678          | 46,014           | 32,008         | 42,535         | 122,163          | 85,006           | 69,543           | 15,421         |
| 4        | กระบี่                        | -                | -                | 128              | 21               | 90             | 20             | 32               | 20               | 65               | 69             |
| 5        | พัทลุง                        | -                | -                | -                | -                | -              | -              | -                | -                | -                | -              |
|          | <b>สำนักงานชลประทานที่ 16</b> | <b>153,177</b>   | <b>239,805</b>   | <b>162,724</b>   | <b>47,386</b>    | <b>101,163</b> | <b>22,596</b>  | <b>16,213</b>    | <b>94,751</b>    | <b>83,816</b>    | <b>13,578</b>  |
| 1        | นครศรีธรรมราช                 | 1,600            | 1,400            | 830              | 800              | 2,063          | -              | 800              | 3,005            | 3,840            | -              |
| 2        | ตรัง                          | -                | 800              | -                | 50               | 300            | 507            | 320              | 15,000           | 240              | 40             |
| 3        | พัทลุง                        | 28,180           | 46,100           | 34,530           | 43,822           | 41,564         | 2,080          | 9,570            | 1,100            | 907              | 1,650          |
| 4        | สงขลา                         | 122,816          | 190,770          | 126,535          | 2,375            | 56,813         | 20,009         | 5,350            | 64,158           | 78,253           | 560            |
| 5        | สตูล                          | 581              | 735              | 829              | 339              | 423            | -              | 173              | 11,488           | 576              | 11,328         |
|          | <b>สำนักงานชลประทานที่ 17</b> | <b>49,530</b>    | <b>65,482</b>    | <b>18,499</b>    | <b>-</b>         | <b>23,902</b>  | <b>49,781</b>  | <b>42,970</b>    | <b>50,943</b>    | <b>56,957</b>    | <b>38,416</b>  |
| 1        | นราธิวาส                      | 2,845            | -                | -                | -                | 131            | -              | 400              | 223              | 151              | 677            |
| 2        | ยะลา                          | 130              | 430              | 995              | -                | 110            | 5              | -                | -                | -                | -              |
| 3        | ปัตตานี                       | 46,555           | 65,052           | 17,504           | -                | 23,661         | 49,776         | 42,570           | 50,720           | 56,806           | 37,739         |



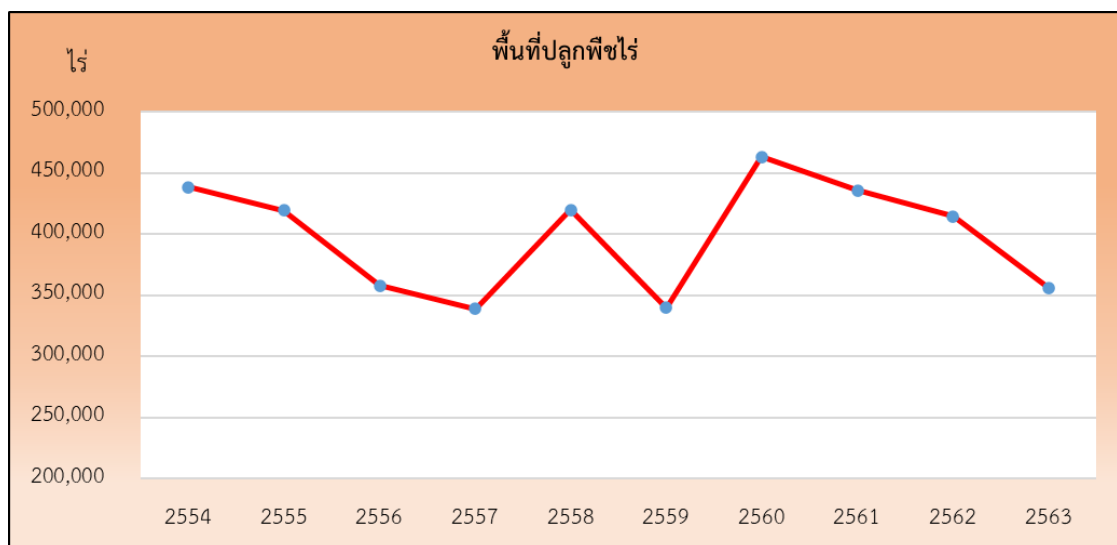
### พื้นที่ปลูกพืชไร่

พืชไร่ หมายถึง เฉพาะพืชไร่ที่ปลูกและเก็บเกี่ยวในระยะสั้น 3-4 เดือน ได้แก่ ถั่วลิสง ถั่วเหลือง ถั่วเขียว ยาสูบ แตงโม ข้าวโพดหวาน ข้าวโพดเลี้ยงสัตว์ มันเทศ แตงไทย งามันแกว ผัก ข้าวฟ่าง หัวจิ้น ฯลฯ พืชไร่ที่อายุยาวกว่านี้ไม่นับรวมเป็นพืชไร่ ซึ่งได้แก่ อ้อย มันสำปะหลัง และสับปะรด

ตารางที่ 23 พืชไร่ : พื้นที่เพาะปลูกในเขตชลประทาน เป็นรายสำนักงานชลประทาน ปี 2554 - 2563

หน่วยไร่

| สำนักงานชลประทาน       | 2554    | 2555    | 2556    | 2557    | 2558    | 2559    | 2560    | 2561    | 2562    | 2563    |
|------------------------|---------|---------|---------|---------|---------|---------|---------|---------|---------|---------|
| รวมทั้งประเทศ          | 438,343 | 419,388 | 358,059 | 339,084 | 420,065 | 339,666 | 463,477 | 435,960 | 414,732 | 356,309 |
| สำนักงานชลประทานที่ 1  | 63,823  | 54,648  | 32,658  | 30,478  | 31,685  | 18,655  | 25,016  | 31,230  | 28,287  | 15,115  |
| สำนักงานชลประทานที่ 2  | 38,737  | 51,895  | 37,665  | 36,080  | 61,118  | 18,154  | 29,352  | 29,582  | 40,112  | 18,192  |
| สำนักงานชลประทานที่ 3  | 7,693   | 6,409   | 7,104   | 5,611   | 8,572   | 8,268   | 32,739  | 13,354  | 26,137  | 6,460   |
| สำนักงานชลประทานที่ 4  | 122,073 | 112,143 | 103,097 | 61,928  | 62,040  | 81,457  | 145,572 | 118,036 | 89,511  | 83,159  |
| สำนักงานชลประทานที่ 5  | 24,674  | 19,015  | 9,894   | 18,408  | 8,143   | 11,596  | 23,479  | 21,928  | 13,092  | 8,943   |
| สำนักงานชลประทานที่ 6  | 14,326  | 7,226   | 9,769   | 8,425   | 17,206  | 4,741   | 6,714   | 11,526  | 14,653  | 4,785   |
| สำนักงานชลประทานที่ 7  | 5,924   | 5,255   | 3,505   | 4,948   | 5,374   | 4,607   | 4,134   | 6,383   | 7,111   | 4,294   |
| สำนักงานชลประทานที่ 8  | 6,935   | 5,140   | 6,264   | 6,235   | 5,671   | 7,074   | 13,208  | 9,011   | 3,727   | 3,994   |
| สำนักงานชลประทานที่ 9  | 13,081  | 11,981  | 11,016  | 12,247  | 15,018  | 30,657  | 33,162  | 51,912  | 24,927  | 21,885  |
| สำนักงานชลประทานที่ 10 | 37,755  | 41,710  | 36,179  | 38,677  | 45,972  | 51,672  | 78,372  | 68,263  | 78,149  | 81,971  |
| สำนักงานชลประทานที่ 11 | 4,486   | 3,631   | 3,631   | 3,716   | 3,716   | 2,427   | 2,300   | 2,010   | 2,310   | 1,872   |
| สำนักงานชลประทานที่ 12 | 4,894   | 3,255   | 3,190   | 1,039   | 2,909   | 5,694   | 8,794   | 2,993   | 10,426  | 1,044   |
| สำนักงานชลประทานที่ 13 | 78,069  | 77,091  | 76,734  | 99,531  | 134,344 | 66,252  | 48,337  | 60,366  | 65,615  | 96,674  |
| สำนักงานชลประทานที่ 14 | 11,275  | 14,438  | 12,191  | 7,707   | 9,891   | 17,066  | 7,703   | 6,362   | 6,900   | 6,096   |
| สำนักงานชลประทานที่ 15 | 3,798   | 4,592   | 4,344   | 3,335   | 3,977   | 6,503   | 4,225   | 1,747   | 3,016   | 1,378   |
| สำนักงานชลประทานที่ 16 | 144     | 341     | 345     | 719     | 4,422   | 4,573   | 370     | 330     | 450     | 447     |
| สำนักงานชลประทานที่ 17 | 656     | 618     | 473     | -       | 7       | 270     | -       | 927     | 309     | -       |



รูปที่ 13 พื้นที่เพาะปลูกพืชไร่ในเขตชลประทาน ทั้งประเทศ ปี 2554 - 2563







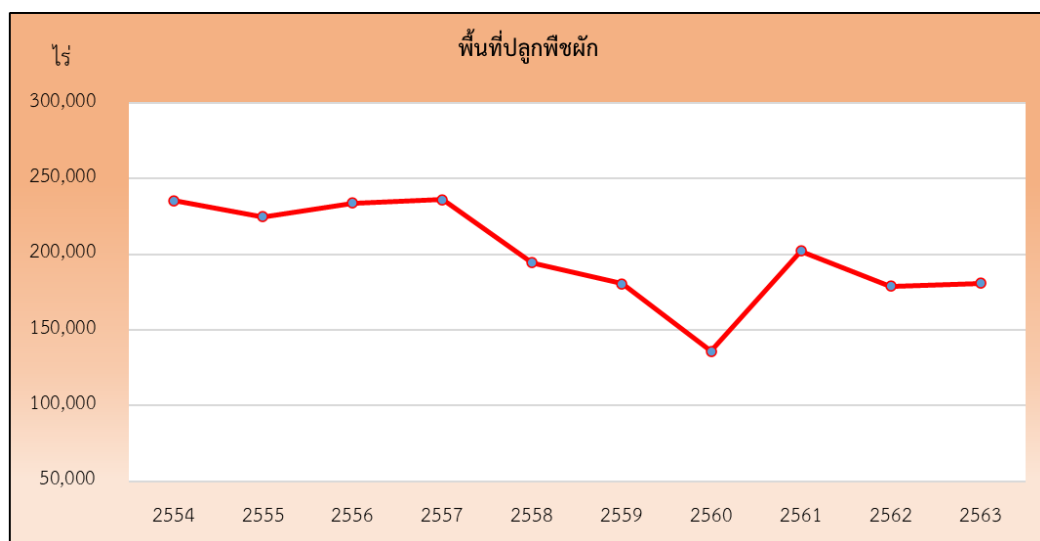
### พื้นที่ปลูกพืชผัก

พืชผัก หมายถึงผักต่างๆ ได้แก่ กระเทียม หอมแดง หอมหัวใหญ่ แดงกวา แดงร้าน ถั่วฝักยาว พริก มะเขือ ฟักแฟง ฟักทอง บวบ คื่นช่าย ผักกาดหัว กวางตุ้ง ผักบุ้ง ผักชี ข้าวโพดฝักอ่อน หน่อไม้ฝรั่ง มะเขือเทศ มันฝรั่ง ฯลฯ ผักต่างๆ เป็นพืชอายุสั้น ประมาณ ๒-๓ เดือน

ตารางที่ 25 พืชผัก : พื้นที่เพาะปลูกในเขตชลประทาน เป็นรายสำนักงานชลประทาน ปี 2554 - 2563

หน่วยไร่

| สำนักงานชลประทาน       | 2554    | 2555    | 2556    | 2557    | 2558    | 2559    | 2560    | 2561    | 2562    | 2563    |
|------------------------|---------|---------|---------|---------|---------|---------|---------|---------|---------|---------|
| รวมทั้งประเทศ          | 235,456 | 225,040 | 233,788 | 236,186 | 194,534 | 180,507 | 136,092 | 202,418 | 179,066 | 181,007 |
| สำนักงานชลประทานที่ 1  | 23,690  | 18,250  | 18,160  | 17,878  | 14,085  | 8,077   | 11,645  | 8,001   | 7,974   | 4,932   |
| สำนักงานชลประทานที่ 2  | 7,889   | 9,042   | 19,863  | 20,090  | 10,919  | 7,051   | 13,650  | 23,086  | 9,133   | 6,737   |
| สำนักงานชลประทานที่ 3  | 5       | 2       | 3       | 10      | 99      | 437     | 13      | -       | 54      | -       |
| สำนักงานชลประทานที่ 4  | 4,170   | 4,112   | 3,961   | 5,818   | 4,392   | 1,858   | 2,492   | 4,358   | 3,120   | 2,500   |
| สำนักงานชลประทานที่ 5  | 4,567   | 2,898   | 1,008   | 5,036   | 1,152   | 970     | 1,972   | 1,729   | 770     | 286     |
| สำนักงานชลประทานที่ 6  | 5,034   | 1,440   | 1,296   | 4,789   | 4,851   | 2,407   | 2,548   | 6,124   | 3,095   | 1,846   |
| สำนักงานชลประทานที่ 7  | 1,623   | 4,222   | 1,969   | 2,023   | 1,913   | 572     | 760     | 1,771   | 2,289   | 1,765   |
| สำนักงานชลประทานที่ 8  | 2,158   | 2,563   | 1,521   | 1,805   | 1,643   | 1,040   | 3,201   | 936     | 2,051   | 379     |
| สำนักงานชลประทานที่ 9  | 3,224   | 5,127   | 4,255   | 8,442   | 4,064   | 2,352   | 3,144   | 1,000   | 1,863   | 1,538   |
| สำนักงานชลประทานที่ 10 | 3,194   | 2,459   | 1,858   | 2,292   | 2,593   | 1,026   | 2,115   | 12,201  | 5,559   | 6,094   |
| สำนักงานชลประทานที่ 11 | 36,095  | 30,414  | 37,523  | 39,758  | 29,000  | 23,422  | 13,714  | 23,546  | 24,812  | 34,518  |
| สำนักงานชลประทานที่ 12 | 428     | 662     | 910     | 1,520   | 1,318   | 730     | 1,452   | 1,645   | 1,353   | 898     |
| สำนักงานชลประทานที่ 13 | 123,322 | 125,136 | 123,411 | 117,312 | 101,464 | 100,079 | 63,770  | 103,633 | 102,436 | 108,888 |
| สำนักงานชลประทานที่ 14 | 4,232   | 617     | 2,052   | 3,247   | 4,898   | 22,469  | 2,766   | 3,373   | 3,505   | 3,497   |
| สำนักงานชลประทานที่ 15 | 13,571  | 15,296  | 13,793  | 5,998   | 11,735  | 5,064   | 9,352   | 8,564   | 9,407   | 6,709   |
| สำนักงานชลประทานที่ 16 | 862     | 1,362   | 682     | 168     | 375     | 2,953   | 3,498   | 315     | 682     | 420     |
| สำนักงานชลประทานที่ 17 | 1,392   | 1,438   | 1,523   | -       | 33      | -       | -       | 2,136   | 963     | -       |



รูปที่ 14 พื้นที่เพาะปลูกพืชผัก ในเขตชลประทาน ทั้งประเทศ ปี 2554 - 2563



ตารางที่ 26 พืชผัก: พื้นที่เพาะปลูกในเขตชลประทาน เป็นรายสำนักงานชลประทาน และรายจังหวัด  
ปี 2554 – 2563 (ต่อ)

หน่วยไร่

| ลำดับที่ | สำนักงานชลประทาน / จังหวัด    | 2554          | 2555          | 2556          | 2557          | 2558          | 2559          | 2560          | 2561          | 2562          | 2563          |
|----------|-------------------------------|---------------|---------------|---------------|---------------|---------------|---------------|---------------|---------------|---------------|---------------|
|          | <b>สำนักงานชลประทานที่ 7</b>  | <b>1,623</b>  | <b>4,222</b>  | <b>1,969</b>  | <b>2,023</b>  | <b>1,913</b>  | <b>572</b>    | <b>760</b>    | <b>1,771</b>  | <b>2,289</b>  | <b>1,765</b>  |
| 1        | นครพนม                        | 171           | 1,263         | 1,623         | 1,136         | 1,034         | 237           | 165           | 538           | 574           | 634           |
| 2        | มุกดาหาร                      | 738           | 433           | 73            | 428           | 464           | 76            | 146           | 263           | 680           | 314           |
| 3        | ยโสธร                         | 36            | 1,651         | -             | 44            | 116           | -             | -             | 92            | 180           | 7             |
| 4        | อำนาจเจริญ                    | 240           | 361           | -             | 109           | 99            | 71            | 69            | 96            | 43            | 60            |
| 5        | อุบลราชธานี                   | 438           | 514           | 273           | 306           | 200           | 188           | 380           | 782           | 812           | 750           |
| 6        | ศรีสะเกษ                      | -             | -             | -             | -             | -             | -             | -             | -             | -             | -             |
|          | <b>สำนักงานชลประทานที่ 8</b>  | <b>2,158</b>  | <b>2,563</b>  | <b>1,521</b>  | <b>1,805</b>  | <b>1,643</b>  | <b>1,040</b>  | <b>3,201</b>  | <b>936</b>    | <b>2,051</b>  | <b>379</b>    |
| 1        | นครราชสีมา                    | 2,010         | 2,071         | 1,365         | 1,803         | 1,127         | 1,015         | 3,093         | 812           | 1,855         | 104           |
| 2        | บุรีรัมย์                     | 85            | 401           | 25            | 2             | 59            | 2             | 87            | 64            | 176           | -             |
| 3        | สุรินทร์                      | 63            | 41            | 131           | -             | 457           | 23            | 21            | 60            | 20            | 275           |
| 4        | ศรีสะเกษ                      | -             | 50            | -             | -             | -             | -             | -             | -             | -             | -             |
|          | <b>สำนักงานชลประทานที่ 9</b>  | <b>3,719</b>  | <b>5,127</b>  | <b>4,255</b>  | <b>8,442</b>  | <b>4,064</b>  | <b>2,352</b>  | <b>3,144</b>  | <b>1,000</b>  | <b>1,863</b>  | <b>1,538</b>  |
| 1        | ปราจีนบุรี                    | 73            | 73            | 73            | 73            | 200           | 200           | 200           | 200           | 200           | 270           |
| 2        | นครนายก                       | 545           | 2,003         | 1,163         | 3,130         | 1,500         | -             | 800           | 200           | 850           | 500           |
| 3        | ฉะเชิงเทรา                    | 1,335         | 1,325         | 1,800         | 1,850         | 1,550         | 1,550         | 1,550         | 240           | 240           | 340           |
| 4        | สระแก้ว                       | 186           | 158           | 64            | 101           | 40            | 71            | -             | -             | 178           | 78            |
| 5        | ชลบุรี                        | 200           | 300           | 320           | 320           | 280           | 341           | 279           | 20            | 70            | 20            |
| 6        | จันทบุรี                      | 495           | 665           | 150           | 195           | 195           | 190           | 30            | 30            | 30            | 30            |
| 7        | ระยอง                         | 785           | 503           | 685           | 2,773         | 299           | -             | 285           | 310           | 295           | 300           |
| 8        | ตราด                          | 100           | 100           | -             | -             | -             | -             | -             | -             | -             | -             |
|          | <b>สำนักงานชลประทานที่ 10</b> | <b>3,194</b>  | <b>2,459</b>  | <b>1,858</b>  | <b>2,292</b>  | <b>2,593</b>  | <b>1,026</b>  | <b>2,115</b>  | <b>12,201</b> | <b>5,559</b>  | <b>6,094</b>  |
| 1        | เพชรบูรณ์                     | 2,600         | 1,600         | 1,100         | 1,800         | 1,645         | 300           | 1,595         | 10,726        | 4,120         | 5,375         |
| 2        | นครสวรรค์                     | -             | -             | -             | -             | -             | -             | -             | -             | -             | -             |
| 3        | ลพบุรี                        | 371           | 388           | 276           | 276           | 476           | 276           | -             | 408           | 408           | 408           |
| 4        | ชัยนาท                        | -             | -             | -             | -             | -             | -             | -             | -             | -             | -             |
| 5        | สิงห์บุรี                     | -             | -             | -             | -             | -             | -             | -             | -             | -             | -             |
| 6        | อ่างทอง                       | -             | -             | -             | -             | -             | -             | -             | -             | -             | -             |
| 7        | สระบุรี                       | 223           | 441           | 482           | 216           | 472           | 400           | 520           | 1,067         | 1,031         | 152           |
| 8        | พระนครศรีอยุธยา               | -             | 30            | -             | -             | -             | 50            | -             | -             | -             | 159           |
|          | <b>สำนักงานชลประทานที่ 11</b> | <b>36,095</b> | <b>30,414</b> | <b>37,523</b> | <b>39,758</b> | <b>29,000</b> | <b>23,422</b> | <b>13,714</b> | <b>23,546</b> | <b>24,812</b> | <b>34,518</b> |
| 1        | สระบุรี                       | 1,900         | 80            | 80            | 80            | 80            | 40            | -             | 300           | -             | -             |
| 2        | สุพรรณบุรี                    | 1,194         | 1,224         | 1,194         | 970           | 970           | 970           | 970           | 970           | 970           | 970           |
| 3        | พระนครศรีอยุธยา               | 1,801         | 2,052         | 2,052         | 1,810         | 1,810         | 1,660         | 1,510         | 1,510         | 1,510         | 1,510         |
| 4        | ปทุมธานี                      | 8,381         | 3,557         | 3,541         | 3,541         | 3,541         | 2,786         | 2,030         | 2,319         | 2,319         | 9,872         |
| 5        | นครนายก                       | -             | -             | -             | -             | -             | -             | -             | -             | -             | -             |
| 6        | ฉะเชิงเทรา                    | -             | -             | -             | -             | -             | -             | -             | -             | -             | -             |
| 7        | นครปฐม                        | 3,974         | 2,914         | 4,114         | 4,114         | 3,584         | 3,431         | 4,261         | 3,301         | 3,108         | 4,398         |
| 8        | นนทบุรี                       | 12,928        | 12,168        | 14,838        | 11,568        | 7,178         | 3,518         | 3,748         | 4,129         | 4,129         | 4,769         |
| 9        | กรุงเทพมหานคร                 | -             | -             | -             | -             | -             | -             | -             | -             | -             | -             |
| 10       | สมุทรปราการ                   | 4,095         | 6,597         | 9,882         | 9,882         | 9,822         | 9,822         | -             | 9,822         | 9,822         | 9,822         |
| 11       | สมุทรสาคร                     | 1,822         | 1,822         | 1,822         | 7,793         | 2,015         | 1,195         | 1,195         | 1,195         | 2,954         | 3,177         |





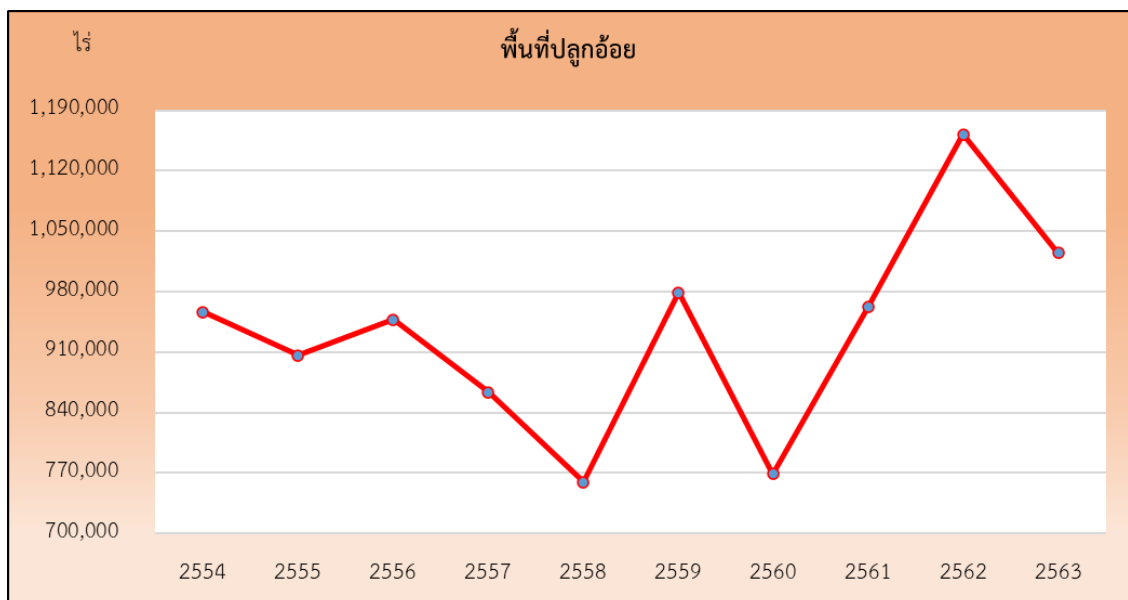
## พื้นที่ปลูกอ้อย

อ้อย เป็นพืชไร่ที่สำคัญและมีอายุยาวนานกว่าพืชไร่ ซึ่งมีเฉพาะท้องถิ่น จึงแยกการเก็บข้อมูลทั้งนี้เพื่อให้สอดคล้องกันกับตัวเลขสากล

ตารางที่ 27 อ้อย : พื้นที่เพาะปลูกในเขตชลประทาน เป็นรายสำนักงานชลประทาน ปี 2554 - 2563

หน่วยไร่

| สำนักงานชลประทาน       | 2554    | 2555    | 2556    | 2557    | 2558    | 2559    | 2560    | 2561    | 2562      | 2563      |
|------------------------|---------|---------|---------|---------|---------|---------|---------|---------|-----------|-----------|
| รวมทั้งประเทศ          | 956,628 | 906,516 | 947,621 | 863,483 | 759,507 | 978,940 | 769,140 | 962,373 | 1,162,029 | 1,024,963 |
| สำนักงานชลประทานที่ 1  | -       | -       | -       | -       | -       | -       | -       | -       | -         | -         |
| สำนักงานชลประทานที่ 2  | 200     | 200     | 35      | 117     | -       | -       | -       | -       | -         | -         |
| สำนักงานชลประทานที่ 3  | 1,430   | 3,324   | 3,310   | -       | 5,097   | 15,100  | 25,964  | 12,987  | 7,590     | 1,429     |
| สำนักงานชลประทานที่ 4  | 225,475 | 236,234 | 248,146 | 240,749 | 260,253 | 343,873 | 129,684 | 330,288 | 342,915   | 443,760   |
| สำนักงานชลประทานที่ 5  | 764     | 1,021   | 1,222   | 1,579   | 3,723   | 2,372   | 3,541   | 3,534   | 3,583     | 3,110     |
| สำนักงานชลประทานที่ 6  | 13,739  | 20,576  | 30,699  | 16,853  | 20,686  | 21,274  | 25,266  | 39,386  | 41,741    | 23,313    |
| สำนักงานชลประทานที่ 7  | 571     | 644     | 576     | 621     | 633     | 705     | 361     | 1,074   | 2,064     | 462       |
| สำนักงานชลประทานที่ 8  | 21,322  | 16,675  | 24,697  | 10,670  | 10,200  | 12,403  | 16,222  | 19,210  | 18,726    | 3,581     |
| สำนักงานชลประทานที่ 9  | 2,000   | 2,845   | 2,882   | 1,857   | 3,283   | 29,544  | 1,210   | -       | 5,192     | 2,256     |
| สำนักงานชลประทานที่ 10 | 51,044  | 46,823  | 9,560   | 51,470  | 12,896  | 19,562  | 19,183  | 61,012  | 50,018    | 15,957    |
| สำนักงานชลประทานที่ 11 | 270     | 270     | 270     | -       | -       | -       | -       | -       | -         | -         |
| สำนักงานชลประทานที่ 12 | 108,613 | 101,472 | 98,850  | 102,063 | 36,188  | 66,970  | 99,154  | 67,914  | 79,540    | 66,203    |
| สำนักงานชลประทานที่ 13 | 523,010 | 466,803 | 521,099 | 429,303 | 397,064 | 453,035 | 445,289 | 417,027 | 601,707   | 456,026   |
| สำนักงานชลประทานที่ 14 | 8,028   | 9,508   | 6,153   | 8,055   | 9,363   | 13,213  | 2,636   | 9,201   | 8,505     | 8,386     |
| สำนักงานชลประทานที่ 15 | 162     | 121     | 122     | 116     | 116     | 413     | 613     | 613     | 338       | 338       |
| สำนักงานชลประทานที่ 16 | -       | -       | -       | -       | 5       | 476     | 17      | 127     | 110       | 142       |
| สำนักงานชลประทานที่ 17 | -       | -       | -       | 30      | -       | -       | -       | -       | -         | -         |



รูปที่ 15 พื้นที่เพาะปลูกอ้อย ในเขตชลประทาน ทั้งประเทศ ปี 2554 - 2563







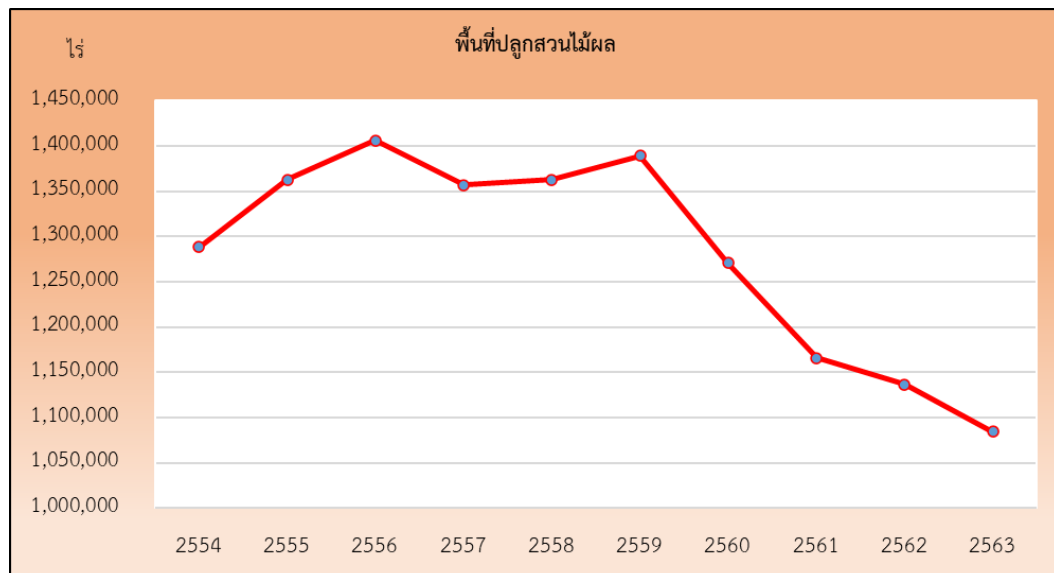
## พื้นที่ปลูกสวนไม้ผล

สวนไม้ผล ได้แก่ ไม้ผลทุกชนิด เช่น ขนุน องุ่น ส้มต่าง ๆ กล้วย เงาะ ทุเรียน มังคุด ลิ้นจี่ ลำไย มะม่วง ฯลฯ

ตารางที่ 29 สวนไม้ผล : พื้นที่เพาะปลูกในเขตชลประทาน เป็นรายสำนักงานชลประทาน ปี 2554 – 2563

หน่วยไร่

| สำนักงานชลประทาน       | 2554      | 2555      | 2556      | 2557      | 2558      | 2559      | 2560      | 2561      | 2562      | 2563      |
|------------------------|-----------|-----------|-----------|-----------|-----------|-----------|-----------|-----------|-----------|-----------|
| รวมทั้งประเทศ          | 1,288,002 | 1,362,592 | 1,405,867 | 1,356,564 | 1,362,599 | 1,388,970 | 1,270,869 | 1,166,074 | 1,136,587 | 1,084,499 |
| สำนักงานชลประทานที่ 1  | 130,085   | 150,360   | 155,925   | 155,812   | 149,522   | 176,667   | 166,862   | 161,911   | 155,724   | 149,302   |
| สำนักงานชลประทานที่ 2  | 1,614     | 2,074     | 1,420     | 1,173     | 120       | 16        | 328       | 765       | 400       | 349       |
| สำนักงานชลประทานที่ 3  | 28,840    | 8,668     | 6,506     | 5,757     | 5,710     | 38,234    | 4,980     | 6,615     | 10,218    | -         |
| สำนักงานชลประทานที่ 4  | 33,903    | 28,988    | 28,193    | 18,972    | 20,672    | 32,959    | 17,216    | 13,687    | 15,503    | 18,839    |
| สำนักงานชลประทานที่ 5  | 766       | 882       | 959       | 832       | 1,734     | 1,930     | 1,916     | 1,871     | 1,866     | 565       |
| สำนักงานชลประทานที่ 6  | 920       | 863       | 843       | 648       | 585       | 817       | 972       | 1,044     | 819       | -         |
| สำนักงานชลประทานที่ 7  | 983       | 925       | 901       | 758       | 932       | 213       | 744       | 671       | 684       | 866       |
| สำนักงานชลประทานที่ 8  | 4,633     | 2,429     | 2,263     | 1,191     | 564       | 718       | 695       | 5,142     | 791       | 636       |
| สำนักงานชลประทานที่ 9  | 148,638   | 257,210   | 267,577   | 353,138   | 317,738   | 279,639   | 354,191   | 262,625   | 242,737   | 237,502   |
| สำนักงานชลประทานที่ 10 | 55,075    | 54,347    | 47,039    | 39,154    | 35,787    | 44,702    | 46,042    | 39,506    | 39,061    | 12,077    |
| สำนักงานชลประทานที่ 11 | 174,432   | 182,896   | 192,535   | 174,963   | 192,460   | 166,614   | 112,378   | 109,842   | 105,457   | 96,842    |
| สำนักงานชลประทานที่ 12 | 72,669    | 70,243    | 67,397    | 65,871    | 38,120    | 52,745    | 64,692    | 50,703    | 59,682    | 51,983    |
| สำนักงานชลประทานที่ 13 | 366,333   | 371,233   | 391,887   | 303,720   | 323,628   | 333,201   | 330,707   | 312,044   | 320,296   | 327,473   |
| สำนักงานชลประทานที่ 14 | 73,461    | 77,047    | 76,555    | 69,545    | 116,879   | 100,058   | 8,863     | 54,615    | 24,637    | 29,167    |
| สำนักงานชลประทานที่ 15 | 104,466   | 104,175   | 106,932   | 107,347   | 100,547   | 100,599   | 98,412    | 98,458    | 97,047    | 96,938    |
| สำนักงานชลประทานที่ 16 | 18,224    | 8,923     | 14,748    | 12,520    | 11,285    | 13,371    | 15,384    | 19,687    | 15,722    | 16,017    |
| สำนักงานชลประทานที่ 17 | 72,960    | 41,329    | 44,187    | 45,163    | 46,316    | 46,487    | 46,487    | 26,888    | 45,943    | 45,943    |



รูปที่ 16 พื้นที่เพาะปลูกสวนไม้ผล ในเขตชลประทาน ทั้งประเทศ ปี 2554 - 2563

ตารางที่ 30 ส่วนไม้ผล: พื้นที่เพาะปลูกในเขตชลประทาน เป็นรายสำนักงานชลประทาน และรายจังหวัด  
ปี 2554 – 2563

หน่วยไร่

| ลำดับที่ | สำนักงานชลประทาน / จังหวัด | 2554      | 2555      | 2556      | 2557      | 2558      | 2559      | 2560      | 2561      | 2562      | 2563      |
|----------|----------------------------|-----------|-----------|-----------|-----------|-----------|-----------|-----------|-----------|-----------|-----------|
|          | รวมทั้งประเทศ              | 1,288,002 | 1,362,592 | 1,405,867 | 1,356,564 | 1,362,599 | 1,388,970 | 1,270,869 | 1,166,074 | 1,136,587 | 1,084,499 |
|          | สำนักงานชลประทานที่ 1      | 130,085   | 150,360   | 155,925   | 155,812   | 149,522   | 176,667   | 166,862   | 161,911   | 155,724   | 149,302   |
| 1        | แม่ฮ่องสอน                 | 1,303     | 1,313     | 1,313     | 1,293     | 1,293     | 1,293     | 1,293     | 1,293     | 1,293     | 1,200     |
| 2        | เชียงใหม่                  | 70,842    | 91,146    | 96,711    | 96,618    | 102,461   | 115,848   | 115,653   | 104,228   | 98,999    | 89,625    |
| 3        | ลำพูน                      | 57,940    | 57,901    | 57,901    | 57,901    | 45,768    | 59,526    | 49,916    | 56,390    | 55,432    | 58,477    |
|          | สำนักงานชลประทานที่ 2      | 1,614     | 2,074     | 1,420     | 1,173     | 120       | 16        | 328       | 765       | 400       | 349       |
| 1        | เชียงราย                   | 1,039     | 1,499     | 1,414     | 1,173     | 120       | 16        | 328       | 465       | 393       | 249       |
| 2        | พะเยา                      | -         | -         | -         | -         | -         | -         | -         | -         | 7         | 100       |
| 3        | น่าน                       | -         | -         | -         | -         | -         | -         | -         | -         | -         | -         |
| 4        | ลำปาง                      | 575       | 575       | 6         | -         | -         | -         | -         | 300       | -         | -         |
|          | สำนักงานชลประทานที่ 3      | 28,840    | 8,668     | 6,506     | 5,757     | 5,710     | 38,234    | 4,980     | 6,615     | 10,218    | -         |
| 1        | อุดรดิตต์                  | -         | -         | -         | -         | -         | -         | -         | -         | -         | -         |
| 2        | พิษณุโลก                   | -         | 750       | 498       | -         | -         | -         | -         | 11        | -         | -         |
| 3        | พิจิตร                     | 28,840    | 7,918     | 6,008     | 5,757     | 5,710     | 38,234    | 4,980     | 6,604     | 10,218    | -         |
| 4        | นครสวรรค์                  | -         | -         | -         | -         | -         | -         | -         | -         | -         | -         |
| 5        | สุโขทัย                    | -         | -         | -         | -         | -         | -         | -         | -         | -         | -         |
|          | สำนักงานชลประทานที่ 4      | 33,903    | 28,988    | 28,193    | 18,972    | 20,672    | 32,959    | 17,216    | 13,687    | 15,503    | 18,839    |
| 1        | ลำปาง                      | -         | -         | -         | -         | -         | -         | -         | -         | -         | -         |
| 2        | แพร่                       | 404       | -         | -         | -         | 975       | 811       | 701       | 773       | -         | 757       |
| 3        | สุโขทัย                    | 3,853     | 3,624     | 3,718     | 2,928     | 3,453     | 3,442     | 4,124     | 4,423     | 4,112     | 4,191     |
| 4        | ตาก                        | 8,200     | 8,200     | 8,200     | -         | -         | -         | 3,900     | -         | 2,900     | 5,400     |
| 5        | กำแพงเพชร                  | 19,483    | 15,344    | 14,455    | 14,224    | 14,424    | 24,243    | 8,491     | 8,491     | 8,491     | 8,491     |
| 6        | นครสวรรค์                  | 1,963     | 1,820     | 1,820     | 1,820     | 1,820     | 4,463     | -         | -         | -         | -         |
|          | สำนักงานชลประทานที่ 5      | 766       | 882       | 948       | 832       | 1,734     | 1,930     | 1,916     | 1,871     | 1,866     | 565       |
| 1        | หนองคาย                    | 116       | 202       | 185       | 108       | 136       | 66        | 107       | 112       | 112       | 405       |
| 2        | เลย                        | 531       | 531       | 547       | 510       | 1,178     | 918       | 928       | 928       | 918       | -         |
| 3        | อุดรธานี                   | 70        | 93        | 25        | 180       | 253       | 138       | 43        | 22        | 27        | 42        |
| 4        | หนองบัวลำภู                | -         | -         | -         | -         | -         | -         | -         | -         | -         | -         |
| 5        | สกลนคร                     | 49        | 56        | 191       | 34        | 167       | 808       | 838       | 809       | 809       | 118       |
| 6        | บึงกาฬ                     |           |           |           |           |           |           |           |           |           |           |
|          | สำนักงานชลประทานที่ 6      | 920       | 863       | 843       | 648       | 585       | 817       | 972       | 1,044     | 819       | -         |
| 1        | ขอนแก่น                    | 247       | 205       | 185       | 150       | -         | 162       | 232       | 314       | -         | -         |
| 2        | กาฬสินธุ์                  | -         | -         | -         | -         | -         | -         | -         | -         | 11        | -         |
| 3        | ชัยภูมิ                    | 463       | 448       | 448       | 498       | 585       | 575       | 740       | 730       | 808       | -         |
| 4        | มหาสารคาม                  | 80        | 80        | 80        | -         | -         | 80        | -         | -         | -         | -         |
| 5        | ร้อยเอ็ด                   | 130       | 130       | 130       | -         | -         | -         | -         | -         | -         | -         |
| 6        | นครราชสีมา                 | -         | -         | -         | -         | -         | -         | -         | -         | -         | -         |
| 7        | ยโสธร                      |           |           |           |           |           |           | -         | -         | -         | -         |

ตารางที่ 30 ส่วนไม้ผล: พื้นที่เพาะปลูกในเขตชลประทาน เป็นรายสำนักงานชลประทาน และรายจังหวัด  
ปี 2554 – 2563 (ต่อ)

หน่วยไร่

| ลำดับที่ | สำนักงานชลประทาน / จังหวัด    | 2554           | 2555           | 2556           | 2557           | 2558           | 2559           | 2560           | 2561           | 2562           | 2563           |
|----------|-------------------------------|----------------|----------------|----------------|----------------|----------------|----------------|----------------|----------------|----------------|----------------|
|          | <b>สำนักงานชลประทานที่ 7</b>  | <b>983</b>     | <b>925</b>     | <b>901</b>     | <b>758</b>     | <b>932</b>     | <b>213</b>     | <b>744</b>     | <b>671</b>     | <b>684</b>     | <b>866</b>     |
| 1        | นครพนม                        | -              | -              | -              | -              | -              | -              | -              | -              | -              | -              |
| 2        | มุกดาหาร                      | 947            | 889            | 865            | 749            | 737            | 155            | 575            | 457            | 613            | 613            |
| 3        | ยโสธร                         | -              | -              | -              | -              | -              | -              | -              | -              | -              | -              |
| 4        | อำนาจเจริญ                    | -              | -              | -              | 9              | 9              | 9              | 9              | 14             | 21             | 53             |
| 5        | อุบลราชธานี                   | 36             | 36             | 36             | -              | 186            | 49             | 160            | 200            | 50             | 200            |
| 6        | ศรีสะเกษ                      | -              | -              | -              | -              | -              | -              | -              | -              | -              | -              |
|          | <b>สำนักงานชลประทานที่ 8</b>  | <b>4,633</b>   | <b>2,429</b>   | <b>2,263</b>   | <b>1,191</b>   | <b>564</b>     | <b>718</b>     | <b>695</b>     | <b>5,142</b>   | <b>791</b>     | <b>636</b>     |
| 1        | นครราชสีมา                    | 4,168          | 2,190          | 2,190          | 1,136          | 500            | 656            | 633            | 636            | 636            | 636            |
| 2        | บุรีรัมย์                     | 370            | 144            | 73             | 55             | 64             | 62             | 62             | 62             | 54             | -              |
| 3        | สุรินทร์                      | 95             | 95             | -              | -              | -              | -              | -              | 4,444          | 101            | -              |
| 4        | ศรีสะเกษ                      | -              | -              | -              | -              | -              | -              | -              | -              | -              | -              |
|          | <b>สำนักงานชลประทานที่ 9</b>  | <b>208,149</b> | <b>257,210</b> | <b>267,577</b> | <b>353,138</b> | <b>317,738</b> | <b>279,639</b> | <b>354,191</b> | <b>262,625</b> | <b>242,737</b> | <b>237,502</b> |
| 1        | ปราจีนบุรี                    | 5,573          | 5,423          | 21,202         | 9,760          | 9,960          | 8,681          | 8,681          | 4,846          | 4,846          | 10,556         |
| 2        | นครนายก                       | 15,860         | 11,060         | 10,970         | 23,283         | 17,990         | 18,913         | 18,913         | 18,913         | 14,290         | 16,970         |
| 3        | ฉะเชิงเทรา                    | 20,088         | 20,090         | 20,483         | 36,028         | 29,344         | 30,335         | 26,773         | 23,859         | 26,870         | 24,269         |
| 4        | สระแก้ว                       | 570            | 419            | 671            | 685            | 676            | 147            | -              | 522            | 1,379          | 2,267          |
| 5        | ชลบุรี                        | 1,227          | 1,227          | 1,227          | 2,232          | 1,897          | 1,897          | 2,002          | 1,054          | 1,396          | 852            |
| 6        | จันทบุรี                      | 61,736         | 61,436         | 48,219         | 86,980         | 68,879         | 50,875         | 100,900        | 100,900        | 100,900        | 100,900        |
| 7        | ระยอง                         | 48,645         | 42,015         | 47,515         | 53,283         | 53,283         | 36,900         | 61,293         | 36,900         | 63,393         | 52,025         |
| 8        | ตราด                          | 54,450         | 115,540        | 117,290        | 140,887        | 135,709        | 131,891        | 135,629        | 75,631         | 29,663         | 29,663         |
|          | <b>สำนักงานชลประทานที่ 10</b> | <b>55,075</b>  | <b>54,347</b>  | <b>47,039</b>  | <b>39,154</b>  | <b>35,787</b>  | <b>44,702</b>  | <b>46,042</b>  | <b>39,506</b>  | <b>39,061</b>  | <b>12,077</b>  |
| 1        | เพชรบูรณ์                     | -              | -              | -              | -              | -              | -              | -              | -              | -              | -              |
| 2        | นครสวรรค์                     | 3,801          | 3,301          | 1,451          | 1,451          | 3,606          | 1,658          | 3,023          | 2,973          | 2,766          | 1,451          |
| 3        | ลพบุรี                        | 7,450          | 7,231          | 2,829          | 2,829          | 16,009         | 2,006          | 1,813          | 3,548          | 2,733          | 1,118          |
| 4        | ชัยนาท                        | 1,787          | 1,787          | 1,087          | 1,107          | 1,107          | 657            | 657            | 657            | 1,454          | 1,454          |
| 5        | สิงห์บุรี                     | 2,138          | 2,138          | 1,882          | 1,882          | 2,138          | 1,882          | 2,134          | 2,134          | 2,134          | 1,882          |
| 6        | อ่างทอง                       | 2,347          | 2,347          | 2,347          | 2,347          | 2,347          | 2,347          | 2,347          | 2,347          | 2,347          | 2,347          |
| 7        | สระบุรี                       | 28,906         | 28,869         | 28,812         | 20,790         | 1,832          | 28,892         | 28,808         | 21,062         | 20,842         | 876            |
| 8        | พระนครศรีอยุธยา               | 8,646          | 8,674          | 8,631          | 8,748          | 8,748          | 7,260          | 7,260          | 6,785          | 6,785          | 2,949          |
|          | <b>สำนักงานชลประทานที่ 11</b> | <b>174,432</b> | <b>182,896</b> | <b>192,535</b> | <b>174,963</b> | <b>192,460</b> | <b>166,614</b> | <b>112,378</b> | <b>109,842</b> | <b>105,457</b> | <b>96,842</b>  |
| 1        | สระบุรี                       | 2,500          | 2,362          | 6,000          | 6,000          | 6,000          | 6,000          | -              | 5,800          | -              | -              |
| 2        | สุพรรณบุรี                    | 1,214          | 1,164          | 1,164          | 1,267          | 1,317          | 2,534          | 1,267          | 1,267          | 1,267          | 1,267          |
| 3        | พระนครศรีอยุธยา               | 10,304         | 10,266         | 10,196         | 8,757          | 11,222         | 17,444         | 8,687          | 9,347          | 8,747          | 8,747          |
| 4        | ปทุมธานี                      | 68,252         | 99,176         | 99,416         | 87,166         | 94,454         | 94,454         | 60,561         | 60,721         | 60,721         | 33,750         |
| 5        | นครนายก                       | 2,666          | 237            | 237            | 237            | 237            | 237            | 237            | -              | -              | 237            |
| 6        | ฉะเชิงเทรา                    | 22,710         | 18,445         | 24,576         | 20,629         | 15,120         | 15,120         | 15,120         | 7,540          | 10,612         | 18,141         |
| 7        | นครปฐม                        | 18,704         | 14,563         | 14,563         | 14,563         | 17,563         | 9,144          | 9,144          | 9,194          | 9,776          | 8,894          |
| 8        | นนทบุรี                       | 22,276         | 11,936         | 11,936         | 12,469         | 25,538         | 10,328         | 6,009          | 7,966          | 7,966          | 7,816          |
| 9        | กรุงเทพมหานคร                 | 3,646          | 3,646          | 3,346          | 3,346          | 3,346          | 3,346          | 3,346          | -              | -              | 3,345          |
| 10       | สมุทรปราการ                   | 5,488          | 4,429          | 4,429          | 3,379          | 991            | 991            | 991            | 991            | 439            | 439            |
| 11       | สมุทรสาคร                     | 16,672         | 16,672         | 16,672         | 17,150         | 16,672         | 7,016          | 7,016          | 7,016          | 5,929          | 14,206         |

ตารางที่ 30 สวนไม้ผล: พื้นที่เพาะปลูกในเขตชลประทาน เป็นรายสำนักงานชลประทาน และรายจังหวัด  
ปี 2554 – 2563 (ต่อ)

หน่วยไร่

| ลำดับที่ | สำนักงานชลประทาน / จังหวัด    | 2554           | 2555           | 2556           | 2557           | 2558           | 2559           | 2560           | 2561           | 2562           | 2563           |
|----------|-------------------------------|----------------|----------------|----------------|----------------|----------------|----------------|----------------|----------------|----------------|----------------|
|          | <b>สำนักงานชลประทานที่ 12</b> | <b>72,669</b>  | <b>70,243</b>  | <b>67,397</b>  | <b>65,871</b>  | <b>38,120</b>  | <b>52,745</b>  | <b>64,692</b>  | <b>50,703</b>  | <b>59,682</b>  | <b>51,983</b>  |
| 1        | นครสวรรค์                     | -              | -              | -              | -              | -              | -              | -              | -              | -              | -              |
| 2        | อุทัยธานี                     | 850            | 850            | 800            | -              | -              | -              | -              | -              | 700            | 700            |
| 3        | ชัยนาท                        | 8,448          | 8,735          | 5,968          | 4,554          | 2,246          | 3,782          | 4,551          | 2,246          | 3,271          | 2,425          |
| 4        | สิงห์บุรี                     | 5,139          | 4,543          | 4,523          | 4,523          | 5              | 4,523          | 4,237          | 2,080          | 4,237          | 2,412          |
| 5        | สุพรรณบุรี                    | 42,846         | 42,030         | 42,021         | 42,144         | 35,659         | 29,632         | 44,932         | 40,764         | 40,502         | 37,916         |
| 6        | อ่างทอง                       | 15,005         | 13,780         | 13,780         | 13,780         | 210            | 13,938         | 10,102         | 5,308          | 10,102         | 7,992          |
| 7        | พระนครศรีอยุธยา               | 381            | 305            | 305            | 870            | -              | 870            | 870            | 305            | 870            | 538            |
|          | <b>สำนักงานชลประทานที่ 13</b> | <b>366,333</b> | <b>371,233</b> | <b>391,887</b> | <b>303,720</b> | <b>323,628</b> | <b>333,201</b> | <b>330,707</b> | <b>312,044</b> | <b>320,296</b> | <b>327,473</b> |
| 1        | กาญจนบุรี                     | 9,048          | 9,193          | 9,816          | 7,721          | 7,159          | 5,851          | 6,868          | 7,136          | 6,343          | 14,341         |
| 2        | สุพรรณบุรี                    | 3,817          | 3,942          | 3,942          | 3,892          | 3,001          | 2,980          | 3,077          | 2,980          | 2,980          | 3,077          |
| 3        | นครปฐม                        | 28,496         | 107,239        | 100,695        | 86,482         | 82,936         | 60,528         | 57,956         | 59,617         | 58,545         | 67,009         |
| 4        | ราชบุรี                       | 200,402        | 127,383        | 153,984        | 102,536        | 109,519        | 125,063        | 126,464        | 121,224        | 130,167        | 132,099        |
| 5        | สมุทรสาคร                     | 70,608         | 65,394         | 65,368         | 43,282         | 48,522         | 65,888         | 63,451         | 66,640         | 67,814         | 56,500         |
| 6        | สมุทรสงคราม                   | 53,337         | 57,472         | 57,472         | 59,157         | 71,841         | 71,941         | 71,941         | 53,941         | 53,941         | 53,941         |
| 7        | เพชรบุรี                      | 625            | 610            | 610            | 650            | 650            | 950            | 950            | 506            | 506            | 506            |
|          | <b>สำนักงานชลประทานที่ 14</b> | <b>76,671</b>  | <b>77,047</b>  | <b>72,756</b>  | <b>69,545</b>  | <b>116,879</b> | <b>100,058</b> | <b>8,863</b>   | <b>54,615</b>  | <b>24,637</b>  | <b>29,167</b>  |
| 1        | เพชรบุรี                      | 28,910         | 28,986         | 25,495         | 29,162         | 69,864         | 22,342         | 8,863          | 3,064          | 357            | 4,454          |
| 2        | ประจวบคีรีขันธ์               | 41,371         | 41,671         | 40,871         | 40,383         | 47,015         | 77,716         | -              | 51,551         | 24,280         | 24,713         |
| 3        | ชุมพร                         | 6,390          | 6,390          | 6,390          | -              | -              | -              | -              | -              | -              | -              |
|          | <b>สำนักงานชลประทานที่ 15</b> | <b>104,466</b> | <b>104,175</b> | <b>106,932</b> | <b>107,347</b> | <b>100,547</b> | <b>100,599</b> | <b>98,412</b>  | <b>98,458</b>  | <b>97,047</b>  | <b>96,938</b>  |
| 1        | สุราษฎร์ธานี                  | 9,880          | 9,880          | 9,880          | 9,800          | 9,800          | 9,800          | 7,378          | 7,378          | 7,378          | 7,378          |
| 2        | พังงา                         | 2,574          | 2,574          | 2,574          | 3,019          | 2,862          | 2,917          | 2,917          | 2,917          | 2,917          | 2,917          |
| 3        | นครศรีธรรมราช                 | 91,808         | 91,572         | 94,284         | 93,611         | 86,968         | 86,970         | 87,205         | 87,350         | 85,840         | 85,731         |
| 4        | กระบี่                        | 204            | 149            | 194            | 194            | 194            | 189            | 189            | 90             | 189            | 189            |
| 5        | พัทลุง                        |                |                | -              | 723            | 723            | 723            | 723            | 723            | 723            | 723            |
|          | <b>สำนักงานชลประทานที่ 16</b> | <b>18,224</b>  | <b>8,923</b>   | <b>14,748</b>  | <b>12,520</b>  | <b>11,285</b>  | <b>13,371</b>  | <b>15,384</b>  | <b>19,687</b>  | <b>15,722</b>  | <b>16,017</b>  |
| 1        | นครศรีธรรมราช                 | 40             | 40             | -              | -              | -              | 167            | 100            | 100            | 100            | 100            |
| 2        | ตรัง                          | 7,968          | 745            | 65             | 315            | 4,356          | 6,617          | -              | 6,617          | 6,617          | 6,617          |
| 3        | พัทลุง                        | 4,571          | 3,344          | 6,734          | 3,942          | 3,937          | -              | 3,937          | 2,163          | 2,200          | 2,145          |
| 4        | สงขลา                         | 4,632          | 3,812          | 6,967          | 7,262          | 2,010          | 6,587          | 9,724          | 10,583         | 6,805          | 6,978          |
| 5        | สตูล                          | 1,013          | 982            | 982            | 1,001          | 982            | -              | 1,623          | 224            | -              | 177            |
|          | <b>สำนักงานชลประทานที่ 17</b> | <b>72,960</b>  | <b>41,329</b>  | <b>44,187</b>  | <b>45,163</b>  | <b>46,316</b>  | <b>46,487</b>  | <b>46,487</b>  | <b>26,888</b>  | <b>45,943</b>  | <b>45,943</b>  |
| 1        | นราธิวาส                      | 57,101         | 25,470         | 28,328         | 33,766         | 34,919         | 35,090         | 35,090         | 4,952          | 24,007         | 24,007         |
| 2        | ยะลา                          | -              | -              | -              | -              | -              | -              | -              | -              | -              | -              |
| 3        | ปัตตานี                       | 15,859         | 15,859         | 15,859         | 11,397         | 11,397         | 11,397         | 11,397         | 21,936         | 21,936         | 21,936         |



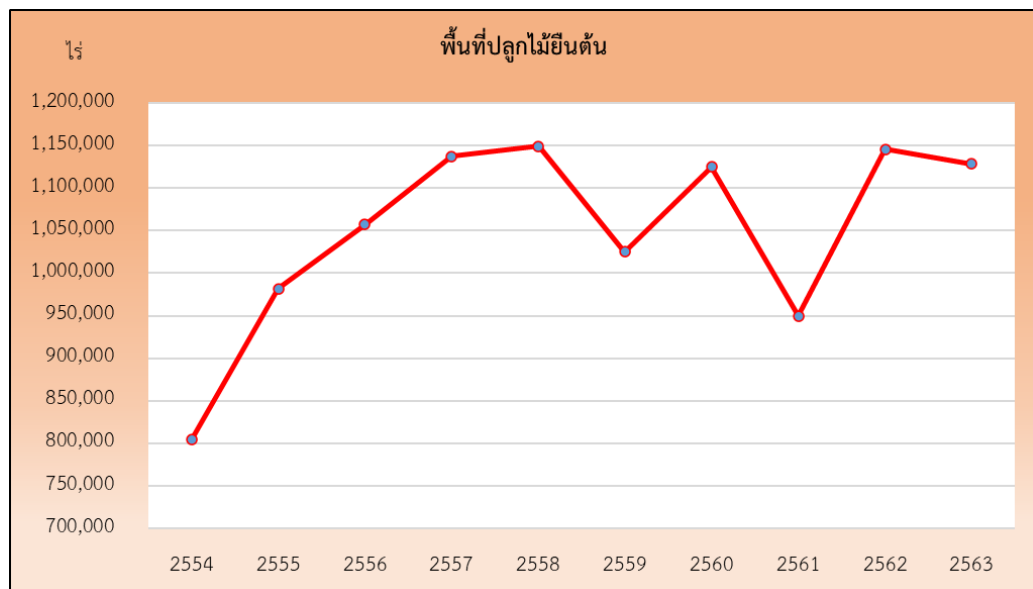
## พื้นที่ปลูกไม้ยืนต้น

ไม้ยืนต้นได้แก่ ปาล์ม ยางพารา กาแฟ พริกไทย กระจิน ยูคาลิปตัส สน อินทนิล แค กระจินณรงค์ ตะแบก ฯลฯ

ตารางที่ 31 ไม้ยืนต้น : พื้นที่เพาะปลูกในเขตชลประทาน เป็นรายสำนักงานชลประทาน ปี 2554 - 2563

หน่วยไร่

| สำนักงานชลประทาน       | 2554    | 2555    | 2556      | 2557      | 2558      | 2559      | 2560      | 2561    | 2562      | 2563      |
|------------------------|---------|---------|-----------|-----------|-----------|-----------|-----------|---------|-----------|-----------|
| รวมทั้งประเทศ          | 804,361 | 981,955 | 1,057,542 | 1,137,235 | 1,149,599 | 1,025,260 | 1,125,314 | 949,908 | 1,146,109 | 1,128,861 |
| สำนักงานชลประทานที่ 1  | 2,531   | 2,556   | 2,600     | 2,556     | 2,936     | 2,942     | 2,664     | 5,525   | 5,525     | 5,656     |
| สำนักงานชลประทานที่ 2  | 315     | 315     | 337       | 300       | -         | -         | 7         | -       | -         | -         |
| สำนักงานชลประทานที่ 3  | 3,019   | 900     | 865       | 856       | 56        | 63        | 1,511     | 202     | 165       | -         |
| สำนักงานชลประทานที่ 4  | 4,885   | 3,849   | 3,795     | 11,809    | 14,344    | 20,975    | 9,520     | 15,813  | 6,976     | 8,694     |
| สำนักงานชลประทานที่ 5  | 15,543  | 13,776  | 13,891    | 6,066     | 7,473     | 9,165     | 9,032     | 7,229   | 9,304     | 4,292     |
| สำนักงานชลประทานที่ 6  | 85      | 97      | 117       | 135       | 140       | 100       | 116       | 633     | 720       | 556       |
| สำนักงานชลประทานที่ 7  | 4,707   | 5,687   | 5,789     | 4,802     | 4,590     | 3,977     | 4,295     | 2,660   | 3,229     | 3,327     |
| สำนักงานชลประทานที่ 8  | 7,899   | 7,972   | 7,860     | 4,375     | 4,235     | 5,005     | 4,799     | 4,905   | 4,905     | 576       |
| สำนักงานชลประทานที่ 9  | 127,467 | 154,542 | 149,704   | 174,365   | 158,465   | 133,897   | 145,112   | 125,132 | 200,738   | 206,672   |
| สำนักงานชลประทานที่ 10 | 8,930   | 7,657   | 7,580     | 3,605     | 3,938     | 8,032     | 3,935     | 771     | 1,235     | 678       |
| สำนักงานชลประทานที่ 11 | 13,273  | 15,534  | 9,604     | 19,135    | 21,163    | 30,466    | 23,719    | 26,241  | 25,555    | 24,852    |
| สำนักงานชลประทานที่ 12 | 5,257   | 57      | 2,353     | 3,211     | 7,602     | 17,565    | 246       | 3,061   | 3,061     | 5,786     |
| สำนักงานชลประทานที่ 13 | 99,277  | 107,000 | 79,176    | 30,330    | 27,093    | 16,751    | 15,374    | 13,935  | 14,026    | 24,611    |
| สำนักงานชลประทานที่ 14 | 37,307  | 40,641  | 41,324    | 34,098    | 41,753    | 12,713    | 2,646     | 41,574  | 50,483    | 49,496    |
| สำนักงานชลประทานที่ 15 | 267,187 | 285,265 | 350,757   | 367,015   | 378,392   | 385,178   | 399,828   | 390,591 | 396,481   | 402,299   |
| สำนักงานชลประทานที่ 16 | 135,923 | 172,430 | 186,216   | 208,069   | 193,054   | 94,687    | 218,766   | 171,183 | 179,575   | 140,580   |
| สำนักงานชลประทานที่ 17 | 70,756  | 163,677 | 195,574   | 266,508   | 284,365   | 283,744   | 283,744   | 140,453 | 244,131   | 250,786   |



รูปที่ 17 พื้นที่เพาะปลูกไม้ยืนต้น ในเขตชลประทาน ทั้งประเทศ ปี 2554 - 2563





ตารางที่ 32 ไม้ยืนต้น: พื้นที่เพาะปลูกในเขตชลประทาน เป็นรายสำนักงานชลประทาน และรายจังหวัด  
ปี 2554 – 2563 (ต่อ)

หน่วยไร่

| ลำดับที่ | สำนักงานชลประทาน / จังหวัด    | 2554           | 2555           | 2556           | 2557           | 2558           | 2559           | 2560           | 2561           | 2562           | 2563           |
|----------|-------------------------------|----------------|----------------|----------------|----------------|----------------|----------------|----------------|----------------|----------------|----------------|
|          | <b>สำนักงานชลประทานที่ 12</b> | <b>5,257</b>   | <b>57</b>      | <b>2,353</b>   | <b>3,211</b>   | <b>7,602</b>   | <b>17,565</b>  | <b>246</b>     | <b>3,061</b>   | <b>3,061</b>   | <b>5,786</b>   |
| 1        | นครสวรรค์                     | -              | -              | -              | -              | -              | -              | -              | -              | -              | -              |
| 2        | อุทัยธานี                     | -              | -              | -              | -              | -              | -              | -              | -              | -              | -              |
| 3        | ชัยนาท                        | -              | -              | -              | -              | 769            | 769            | -              | -              | -              | 764            |
| 4        | สิงห์บุรี                     | -              | -              | -              | -              | -              | -              | -              | -              | -              | -              |
| 5        | สุพรรณบุรี                    | 5,030          | 57             | 2,353          | 3,211          | 6,833          | 16,697         | 147            | 2,962          | 2,962          | 4,923          |
| 6        | อ่างทอง                       | 92             | -              | -              | -              | -              | 99             | 99             | 99             | 99             | 99             |
| 7        | พระนครศรีอยุธยา               | 135            | -              | -              | -              | -              | -              | -              | -              | -              | -              |
|          | <b>สำนักงานชลประทานที่ 13</b> | <b>99,277</b>  | <b>107,000</b> | <b>79,176</b>  | <b>30,330</b>  | <b>27,093</b>  | <b>16,751</b>  | <b>15,374</b>  | <b>13,935</b>  | <b>14,026</b>  | <b>24,611</b>  |
| 1        | กาญจนบุรี                     | 599            | 759            | 774            | 2,455          | 442            | 442            | 1,550          | 614            | 1,180          | 1,207          |
| 2        | สุพรรณบุรี                    | 1,405          | 1,405          | 1,405          | 1,426          | 1,952          | 2,070          | 1,973          | 1,973          | 2,070          | 1,973          |
| 3        | นครปฐม                        | 6,264          | 16,643         | 14,873         | 17,231         | 15,517         | 6,596          | 7,110          | 6,907          | 6,403          | 11,523         |
| 4        | ราชบุรี                       | 90,979         | 88,088         | 56,884         | 3,978          | 3,942          | 3,716          | 3,914          | 3,824          | 3,756          | 6,408          |
| 5        | สมุทรสาคร                     | -              | 105            | 5,240          | 5,240          | 5,240          | 3,927          | 827            | 617            | 617            | 3,500          |
| 6        | สมุทรสงคราม                   | -              | -              | -              | -              | -              | -              | -              | -              | -              | -              |
| 7        | เพชรบุรี                      | 30             | -              | -              | -              | -              | -              | -              | -              | -              | -              |
|          | <b>สำนักงานชลประทานที่ 14</b> | <b>38,342</b>  | <b>40,641</b>  | <b>38,892</b>  | <b>34,098</b>  | <b>41,753</b>  | <b>12,713</b>  | <b>2,646</b>   | <b>41,574</b>  | <b>50,483</b>  | <b>49,496</b>  |
| 1        | เพชรบุรี                      | 9,505          | 11,804         | 9,505          | 12,678         | 5,821          | 2,613          | 2,646          | 2,060          | 2,075          | 1,942          |
| 2        | ประจวบคีรีขันธ์               | 26,032         | 26,032         | 26,582         | 21,420         | 35,932         | 10,100         | -              | 39,514         | 48,408         | 47,554         |
| 3        | ชุมพร                         | 2,805          | 2,805          | 2,805          | -              | -              | -              | -              | -              | -              | -              |
|          | <b>สำนักงานชลประทานที่ 15</b> | <b>267,187</b> | <b>285,265</b> | <b>350,757</b> | <b>367,015</b> | <b>378,392</b> | <b>385,178</b> | <b>399,828</b> | <b>390,591</b> | <b>396,481</b> | <b>402,299</b> |
| 1        | สุราษฎร์ธานี                  | 45,192         | 45,229         | 45,229         | 53,297         | 53,297         | 53,297         | 52,165         | 52,165         | 52,165         | 52,165         |
| 2        | พังงา                         | 17,175         | 17,175         | 17,175         | 22,420         | 24,619         | 24,744         | 24,791         | 24,791         | 24,791         | 24,791         |
| 3        | นครศรีธรรมราช                 | 180,481        | 198,522        | 264,014        | 244,785        | 253,325        | 260,299        | 275,659        | 266,323        | 272,687        | 278,505        |
| 4        | กระบี่                        | 24,339         | 24,339         | 24,339         | 30,525         | 31,163         | 30,850         | 30,850         | 30,949         | 30,850         | 30,850         |
| 5        | พัทลุง                        |                |                | -              | 15,988         | 15,988         | 15,988         | 16,363         | 16,363         | 15,988         | 15,988         |
|          | <b>สำนักงานชลประทานที่ 16</b> | <b>135,923</b> | <b>172,430</b> | <b>186,216</b> | <b>208,069</b> | <b>193,054</b> | <b>94,687</b>  | <b>218,766</b> | <b>171,183</b> | <b>179,575</b> | <b>140,580</b> |
| 1        | นครศรีธรรมราช                 | 350            | 350            | -              | -              | 2,900          | 628            | 3,107          | 207            | 207            | 207            |
| 2        | ตรัง                          | 17,104         | 21,011         | 21,462         | 15,414         | 5,762          | 22,027         | -              | 22,027         | 22,007         | 22,007         |
| 3        | พัทลุง                        | 78,572         | 100,350        | 111,995        | 136,660        | 143,450        | -              | 147,170        | 64,843         | 64,843         | 69,884         |
| 4        | สงขลา                         | 26,437         | 31,267         | 33,307         | 36,543         | 22,820         | 72,032         | 50,085         | 60,086         | 66,076         | 40,816         |
| 5        | สตูล                          | 13,460         | 19,452         | 19,452         | 19,452         | 18,122         | -              | 18,404         | 24,020         | 26,442         | 7,666          |
|          | <b>สำนักงานชลประทานที่ 17</b> | <b>70,756</b>  | <b>163,677</b> | <b>195,574</b> | <b>266,508</b> | <b>284,365</b> | <b>283,744</b> | <b>283,744</b> | <b>140,453</b> | <b>244,131</b> | <b>250,786</b> |
| 1        | นราธิวาส                      | 46,886         | 139,807        | 135,704        | 197,778        | 215,635        | 215,014        | 215,014        | 44,813         | 148,491        | 148,491        |
| 2        | ยะลา                          | -              | -              | -              | -              | -              | -              | -              | -              | -              | -              |
| 3        | ปัตตานี                       | 23,870         | 23,870         | 59,870         | 68,730         | 68,730         | 68,730         | 68,730         | 95,640         | 95,640         | 102,295        |

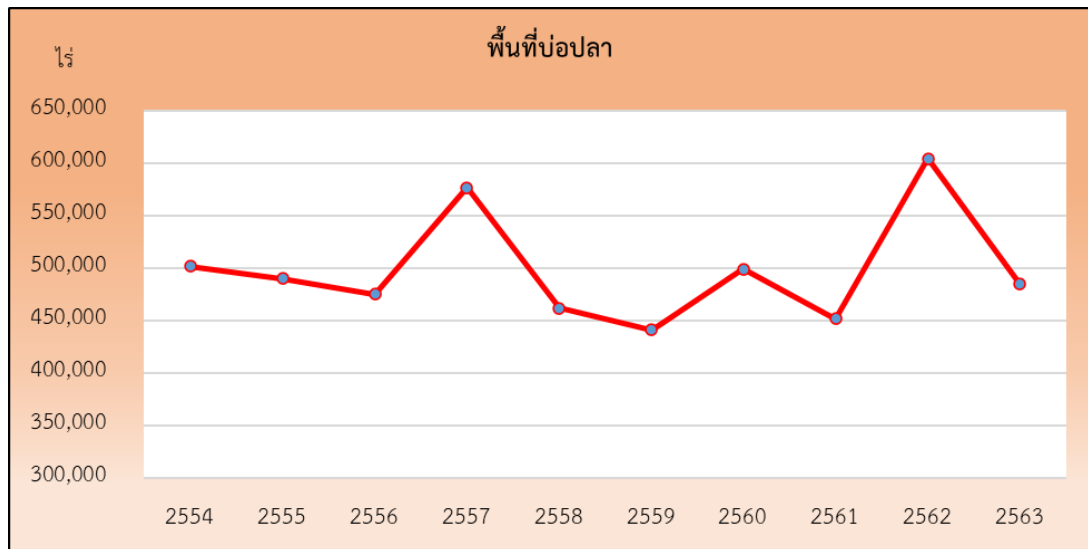
## พื้นที่บ่อปลา

บ่อปลา หมายถึง พื้นที่ผิวน้ำที่ใช้เลี้ยงปลาน้ำจืดแต่ละชนิด มีหน่วยวัดเป็นไร่

ตารางที่ 33 บ่อปลา : พื้นที่เลี้ยงปลา ในเขตชลประทาน เป็นรายสำนักงานชลประทาน ปี 2554-2563

หน่วยไร่

| สำนักงานชลประทาน       | 2554    | 2555    | 2556    | 2557    | 2558    | 2559    | 2560    | 2561    | 2562    | 2563    |
|------------------------|---------|---------|---------|---------|---------|---------|---------|---------|---------|---------|
| รวมทั้งประเทศ          | 501,316 | 489,974 | 474,952 | 576,855 | 461,443 | 440,790 | 498,824 | 451,778 | 604,360 | 484,269 |
| สำนักงานชลประทานที่ 1  | 4,682   | 4,910   | 4,824   | 4,310   | 2,026   | 3,838   | 4,446   | 5,836   | 5,378   | 4,973   |
| สำนักงานชลประทานที่ 2  | 3,985   | 4,293   | 2,753   | 4,308   | 2,338   | 14      | 458     | 2,336   | 1,708   | 3,288   |
| สำนักงานชลประทานที่ 3  | 1,333   | 1,137   | 740     | 149     | -       | 149     | 149     | 778     | 157     | -       |
| สำนักงานชลประทานที่ 4  | 2,283   | 1,457   | 1,369   | 112     | 844     | 851     | 615     | 771     | -       | 765     |
| สำนักงานชลประทานที่ 5  | 8,828   | 5,485   | 6,229   | 4,047   | 4,065   | 4,678   | 5,851   | 5,798   | 4,906   | 3,069   |
| สำนักงานชลประทานที่ 6  | 19,048  | 18,188  | 17,834  | 8,277   | 2,358   | 2,262   | 9,792   | 10,197  | 3,167   | 2,343   |
| สำนักงานชลประทานที่ 7  | 1,472   | 1,807   | 1,781   | 1,890   | 2,039   | 1,064   | 1,899   | 1,623   | 2,096   | 1,913   |
| สำนักงานชลประทานที่ 8  | 4,805   | 3,271   | 3,263   | 834     | 1,519   | 1,839   | 1,780   | 1,812   | 1,882   | 1,308   |
| สำนักงานชลประทานที่ 9  | 79,245  | 79,558  | 83,417  | 200,038 | 138,913 | 143,644 | 138,301 | 102,339 | 197,457 | 84,174  |
| สำนักงานชลประทานที่ 10 | 8,753   | 8,685   | 8,941   | 10,074  | 27,233  | 6,118   | 6,400   | 11,682  | 11,829  | 5,788   |
| สำนักงานชลประทานที่ 11 | 229,300 | 223,718 | 215,840 | 230,008 | 164,233 | 136,600 | 207,609 | 177,006 | 250,563 | 235,071 |
| สำนักงานชลประทานที่ 12 | 19,520  | 20,489  | 20,479  | 20,036  | 19,461  | 28,524  | 29,350  | 27,098  | 29,163  | 27,561  |
| สำนักงานชลประทานที่ 13 | 92,933  | 90,873  | 93,605  | 85,338  | 84,585  | 93,436  | 80,318  | 91,847  | 89,190  | 101,885 |
| สำนักงานชลประทานที่ 14 | 17,950  | 18,003  | 6,596   | 824     | 6,034   | 6,893   | -       | 650     | 175     | 560     |
| สำนักงานชลประทานที่ 15 | 5,458   | 5,288   | 5,134   | 5,052   | 4,145   | 4,281   | 4,333   | 4,641   | 4,124   | 4,386   |
| สำนักงานชลประทานที่ 16 | 1,539   | 2,630   | 1,966   | 1,304   | 1,396   | 6,345   | 7,269   | 7,184   | 2,563   | 7,113   |
| สำนักงานชลประทานที่ 17 | 182     | 182     | 181     | 254     | 254     | 254     | 254     | 180     | 2       | 72      |



รูปที่ 18 พื้นที่บ่อปลา ในเขตชลประทาน ทั้งประเทศ ปี 2554 - 2563

ตารางที่ 34 บ่อปลา: พื้นที่เลี้ยงปลา ในเขตชลประทาน เป็นรายสำนักงานชลประทาน และรายจังหวัด  
ปี 2554 – 2563

หน่วยไร่

| ลำดับที่ | สำนักงานชลประทาน / จังหวัด | 2554    | 2555    | 2556    | 2557    | 2558    | 2559    | 2560    | 2561    | 2562    | 2563    |
|----------|----------------------------|---------|---------|---------|---------|---------|---------|---------|---------|---------|---------|
|          | รวมทั้งประเทศ              | 501,316 | 489,974 | 474,952 | 576,855 | 461,443 | 440,790 | 498,824 | 451,778 | 604,360 | 484,269 |
|          | สำนักงานชลประทานที่ 1      | 4,682   | 4,910   | 4,824   | 4,310   | 2,026   | 3,838   | 4,446   | 5,836   | 5,378   | 4,973   |
| 1        | แม่ฮ่องสอน                 | 177     | 177     | 177     | 157     | 157     | 157     | 157     | 157     | 157     | 157     |
| 2        | เชียงใหม่                  | 3,394   | 3,914   | 3,531   | 3,050   | 1,869   | 2,342   | 4,289   | 4,743   | 4,558   | 4,224   |
| 3        | ลำพูน                      | 1,111   | 819     | 1,116   | 1,103   | -       | 1,339   | -       | 936     | 663     | 592     |
|          | สำนักงานชลประทานที่ 2      | 3,985   | 4,293   | 2,753   | 4,308   | 2,338   | 14      | 458     | 2,336   | 1,708   | 3,288   |
| 1        | เชียงราย                   | 3,748   | 4,051   | 2,642   | 4,059   | 2,338   | 4       | 458     | 2,336   | 1,708   | 2,839   |
| 2        | พะเยา                      | 77      | 82      | 82      | -       | -       | -       | -       | -       | -       | -       |
| 3        | น่าน                       | -       | -       | -       | -       | -       | -       | -       | -       | -       | -       |
| 4        | ลำปาง                      | 160     | 160     | 29      | 249     | -       | 10      | -       | -       | -       | 449     |
|          | สำนักงานชลประทานที่ 3      | 1,333   | 1,137   | 740     | 149     | -       | 149     | 149     | 778     | 157     | -       |
| 1        | อุดรดิตถ์                  | -       | -       | -       | -       | -       | -       | -       | -       | -       | -       |
| 2        | พิษณุโลก                   | 589     | 925     | 565     | -       | -       | -       | -       | 537     | -       | -       |
| 3        | พิจิตร                     | 743     | 212     | 175     | 149     | -       | 149     | 149     | 241     | 157     | -       |
| 4        | นครสวรรค์                  | 1       | -       | -       | -       | -       | -       | -       | -       | -       | -       |
| 5        | สุโขทัย                    | -       | -       | -       | -       | -       | -       | -       | -       | -       | -       |
|          | สำนักงานชลประทานที่ 4      | 2,283   | 1,457   | 1,369   | 112     | 844     | 851     | 615     | 771     | -       | 765     |
| 1        | ลำปาง                      | -       | -       | -       | -       | -       | -       | -       | -       | -       | -       |
| 2        | แพร่                       | 841     | -       | -       | -       | 682     | 851     | 615     | 771     | -       | 765     |
| 3        | สุโขทัย                    | -       | -       | -       | -       | -       | -       | -       | -       | -       | -       |
| 4        | ตาก                        | -       | -       | -       | -       | -       | -       | -       | -       | -       | -       |
| 5        | กำแพงเพชร                  | 1,306   | 1,321   | 1,233   | 112     | 162     | -       | -       | -       | -       | -       |
| 6        | นครสวรรค์                  | 136     | 136     | 136     | -       | -       | -       | -       | -       | -       | -       |
|          | สำนักงานชลประทานที่ 5      | 8,828   | 5,485   | 6,192   | 4,047   | 4,065   | 4,678   | 5,851   | 5,798   | 4,906   | 3,069   |
| 1        | หนองคาย                    | 1,793   | 1,693   | 1,656   | 1,093   | 1,094   | 1,378   | 1,092   | 1,088   | 1,273   | 1,817   |
| 2        | เลย                        | 43      | 43      | 38      | 96      | 113     | 106     | 106     | 106     | 26      | -       |
| 3        | อุดรธานี                   | 3,473   | 3,377   | 4,108   | 2,502   | 161     | 264     | 1,761   | 1,672   | 656     | 542     |
| 4        | หนองบัวลำภู                | -       | -       | -       | 32      | -       | -       | -       | -       | -       | -       |
| 5        | สกลนคร                     | 3,519   | 372     | 390     | 324     | 2,665   | 2,898   | 2,860   | 2,903   | 2,922   | 681     |
| 6        | บึงกาฬ                     | -       | -       | -       | -       | 32      | 32      | 32      | 29      | 29      | 29      |
|          | สำนักงานชลประทานที่ 6      | 19,048  | 18,188  | 17,834  | 8,277   | 2,358   | 2,262   | 9,792   | 10,197  | 3,167   | 2,343   |
| 1        | ขอนแก่น                    | 3,492   | 3,343   | 3,051   | 2,719   | 71      | -       | 2,718   | 2,622   | 140     | 140     |
| 2        | กาฬสินธุ์                  | 2,216   | 2,248   | 1,926   | -       | 1,603   | 1,557   | 1,577   | 1,560   | 1,543   | 1,533   |
| 3        | ชัยภูมิ                    | 1,417   | 1,350   | 951     | 642     | 460     | 385     | 700     | 1,249   | 1,014   | 99      |
| 4        | มหาสารคาม                  | 4,814   | 4,471   | 4,583   | 4,558   | 1       | 44      | 4,559   | 4,436   | 63      | 121     |
| 5        | ร้อยเอ็ด                   | 815     | 482     | 1,029   | 358     | 223     | 276     | 238     | 330     | 407     | 450     |
| 6        | นครราชสีมา                 | 6,294   | 6,294   | 6,294   | -       | -       | -       | -       | -       | -       | -       |

ตารางที่ 34 บ่อปลา: พื้นที่เลี้ยงปลา ในเขตชลประทาน เป็นรายสำนักงานชลประทาน และรายจังหวัด  
ปี 2554 – 2563 (ต่อ)

หน่วยไร่

| ลำดับที่ | สำนักงานชลประทาน / จังหวัด    | 2554           | 2555           | 2556           | 2557           | 2558           | 2559           | 2560           | 2561           | 2562           | 2563           |
|----------|-------------------------------|----------------|----------------|----------------|----------------|----------------|----------------|----------------|----------------|----------------|----------------|
|          | <b>สำนักงานชลประทานที่ 7</b>  | <b>1,472</b>   | <b>1,807</b>   | <b>1,781</b>   | <b>1,890</b>   | <b>2,039</b>   | <b>1,064</b>   | <b>1,899</b>   | <b>1,623</b>   | <b>2,096</b>   | <b>1,913</b>   |
| 1        | นครพนม                        | 210            | 210            | 218            | 78             | 2              | 5              | -              | -              | -              | -              |
| 2        | มุกดาหาร                      | 530            | 500            | 499            | 500            | 519            | 438            | 438            | 87             | 472            | 465            |
| 3        | ยโสธร                         | -              | -              | 124            | -              | -              | -              | -              | -              | 139            | 137            |
| 4        | อำนาจเจริญ                    | 188            | 399            | 239            | 487            | 541            | 299            | 586            | 592            | 585            | 589            |
| 5        | อุบลราชธานี                   | 544            | 698            | 701            | 825            | 977            | 322            | 875            | 944            | 900            | 722            |
| 6        | ศรีสะเกษ                      | -              | -              | -              | -              | -              | -              | -              | -              | -              | -              |
|          | <b>สำนักงานชลประทานที่ 8</b>  | <b>4,805</b>   | <b>3,271</b>   | <b>3,263</b>   | <b>834</b>     | <b>1,519</b>   | <b>1,839</b>   | <b>1,780</b>   | <b>1,812</b>   | <b>1,882</b>   | <b>1,308</b>   |
| 1        | นครราชสีมา                    | 3,015          | 1,485          | 1,477          | 622            | -              | 358            | 296            | 398            | 398            | 398            |
| 2        | บุรีรัมย์                     | 197            | 154            | 154            | 212            | 234            | 231            | 234            | 164            | 234            | -              |
| 3        | สุรินทร์                      | 1,579          | 1,579          | 1,579          | -              | 1,285          | 1,250          | 1,250          | 1,250          | 1,250          | 910            |
| 4        | ศรีสะเกษ                      | 14             | 53             | 53             | -              | -              | -              | -              | -              | -              | -              |
|          | <b>สำนักงานชลประทานที่ 9</b>  | <b>79,245</b>  | <b>79,558</b>  | <b>83,417</b>  | <b>200,038</b> | <b>138,913</b> | <b>143,644</b> | <b>138,301</b> | <b>102,339</b> | <b>197,457</b> | <b>84,174</b>  |
| 1        | ปราจีนบุรี                    | 29,849         | 29,819         | 32,749         | 58,362         | 58,362         | 57,342         | 57,342         | 46,264         | 81,719         | 31,698         |
| 2        | นครนายก                       | 16,328         | 17,015         | 16,850         | 40,860         | 17,267         | 18,641         | 17,377         | 5,350          | 18,584         | 18,481         |
| 3        | ฉะเชิงเทรา                    | 16,170         | 16,674         | 15,925         | 52,036         | 29,435         | 49,630         | 37,257         | 32,959         | 59,198         | 12,779         |
| 4        | สระแก้ว                       | 639            | 305            | 283            | 116            | 272            | 20             | 8              | -              | 465            | 225            |
| 5        | ชลบุรี                        | 15,530         | 15,560         | 17,050         | 44,105         | 31,805         | 16,354         | 25,645         | 17,155         | 37,235         | 18,728         |
| 6        | จันทบุรี                      | 500            | -              | 500            | 2,734          | -              | -              | -              | -              | -              | -              |
| 7        | ระยอง                         | 127            | 10             | 10             | 825            | 115            | -              | 115            | -              | 107            | -              |
| 8        | ตราด                          | 102            | 175            | 50             | 1,000          | 1,657          | 1,657          | 557            | 611            | 149            | 2,263          |
|          | <b>สำนักงานชลประทานที่ 10</b> | <b>8,753</b>   | <b>8,685</b>   | <b>8,941</b>   | <b>10,074</b>  | <b>27,233</b>  | <b>6,118</b>   | <b>6,400</b>   | <b>11,682</b>  | <b>11,829</b>  | <b>5,788</b>   |
| 1        | เพชรบูรณ์                     | -              | -              | -              | -              | -              | -              | -              | -              | -              | -              |
| 2        | นครสวรรค์                     | 40             | 40             | 97             | 97             | 98             | 98             | 178            | 178            | 178            | 98             |
| 3        | ลพบุรี                        | 2,712          | 2,599          | 2,578          | 2,578          | 1,465          | 1,465          | 1,904          | 2,594          | 2,603          | 1,465          |
| 4        | ชัยนาท                        | 50             | 50             | 328            | 328            | -              | 11             | 11             | 11             | 84             | 84             |
| 5        | สิงห์บุรี                     | 410            | 410            | 462            | 462            | 462            | 441            | 531            | 531            | 531            | 441            |
| 6        | อ่างทอง                       | 27             | 27             | 27             | 27             | 27             | 27             | 27             | 27             | 27             | 27             |
| 7        | สระบุรี                       | 1,431          | 1,476          | 1,484          | 3,961          | 3,602          | 1,006          | 679            | 3,457          | 3,522          | 775            |
| 8        | พระนครศรีอยุธยา               | 4,083          | 4,083          | 3,965          | 2,621          | 21,579         | 3,070          | 3,070          | 4,884          | 4,884          | 2,898          |
|          | <b>สำนักงานชลประทานที่ 11</b> | <b>229,300</b> | <b>223,718</b> | <b>215,840</b> | <b>230,008</b> | <b>164,233</b> | <b>136,600</b> | <b>207,609</b> | <b>177,006</b> | <b>250,563</b> | <b>235,071</b> |
| 1        | สระบุรี                       | 1,578          | 453            | 463            | 463            | 463            | 232            | -              | -              | -              | -              |
| 2        | สุพรรณบุรี                    | 3,206          | 3,176          | 3,176          | 2,397          | 2,447          | 4,794          | 2,397          | 2,397          | 2,397          | 2,397          |
| 3        | พระนครศรีอยุธยา               | 3,645          | 3,531          | 3,531          | 3,671          | 3,927          | 7,342          | 3,671          | 3,661          | 3,785          | 3,785          |
| 4        | ปทุมธานี                      | 9,110          | 6,180          | 6,750          | 6,530          | 7,740          | 5,830          | 5,022          | 4,682          | 4,682          | 2,480          |
| 5        | นครนายก                       | 695            | 695            | 695            | 695            | 695            | 695            | 695            | -              | -              | 695            |
| 6        | ฉะเชิงเทรา                    | 48,705         | 56,723         | 50,779         | 58,859         | 7,089          | 7,089          | 52,269         | 31,569         | 101,351        | 87,993         |
| 7        | นครปฐม                        | 4,761          | 3,379          | 4,301          | 4,330          | 6,221          | 6,868          | 6,888          | 6,978          | 4,577          | 4,524          |
| 8        | นนทบุรี                       | 2,585          | 1,383          | 1,388          | 1,403          | 3,266          | 1,786          | 1,403          | 1,858          | 1,403          | 1,403          |
| 9        | กรุงเทพมหานคร                 | 13,339         | 13,339         | 12,989         | 12,989         | 22,845         | 12,989         | 12,989         | 9,756          | 9,756          | 12,989         |
| 10       | สมุทรปราการ                   | 120,916        | 116,301        | 113,210        | 121,151        | 88,780         | 88,780         | 122,080        | 115,910        | 116,414        | 95,836         |
| 11       | สมุทรสาคร                     | 20,760         | 18,558         | 18,558         | 17,520         | 20,760         | 195            | 195            | 195            | 6,198          | 22,969         |

ตารางที่ 34 บ่อปลา: พื้นที่เลี้ยงปลา ในเขตชลประทาน เป็นรายสำนักงานชลประทาน และรายจังหวัด  
ปี 2554 – 2563 (ต่อ)

หน่วยไร่

| ลำดับที่ | สำนักงานชลประทาน / จังหวัด    | 2554          | 2555          | 2556          | 2557          | 2558          | 2559          | 2560          | 2561          | 2562          | 2563           |
|----------|-------------------------------|---------------|---------------|---------------|---------------|---------------|---------------|---------------|---------------|---------------|----------------|
|          | <b>สำนักงานชลประทานที่ 12</b> | <b>19,520</b> | <b>20,489</b> | <b>20,479</b> | <b>20,036</b> | <b>19,461</b> | <b>28,524</b> | <b>29,350</b> | <b>27,098</b> | <b>29,163</b> | <b>27,561</b>  |
| 1        | นครสวรรค์                     | -             | -             | -             | -             | -             | -             | -             | -             | -             | -              |
| 2        | อุทัยธานี                     | -             | -             | -             | -             | -             | -             | -             | -             | -             | -              |
| 3        | ชัยนาท                        | 411           | 437           | 413           | 315           | 21            | 315           | 315           | 12            | 12            | 12             |
| 4        | สิงห์บุรี                     | 194           | 194           | 194           | 194           | 5             | 194           | 194           | 95            | 104           | 186            |
| 5        | สุพรรณบุรี                    | 15,885        | 16,843        | 16,839        | 16,385        | 19,435        | 24,632        | 24,685        | 24,788        | 24,891        | 24,745         |
| 6        | อ่างทอง                       | 2,770         | 2,770         | 2,788         | 2,770         | -             | 3,011         | 3,818         | 1,958         | 3,818         | 2,293          |
| 7        | พระนครศรีอยุธยา               | 260           | 245           | 245           | 372           | -             | 372           | 338           | 245           | 338           | 325            |
|          | <b>สำนักงานชลประทานที่ 13</b> | <b>92,933</b> | <b>90,873</b> | <b>93,605</b> | <b>85,338</b> | <b>84,585</b> | <b>93,436</b> | <b>80,318</b> | <b>91,847</b> | <b>89,190</b> | <b>101,885</b> |
| 1        | กาญจนบุรี                     | 859           | 972           | 1,033         | 888           | 616           | 636           | 844           | 980           | 1,196         | 2,984          |
| 2        | สุพรรณบุรี                    | 4,866         | 4,602         | 4,866         | 4,866         | 1,070         | 5,390         | 1,070         | 5,487         | 5,390         | 5,390          |
| 3        | นครปฐม                        | 17,403        | 28,198        | 29,292        | 26,569        | 33,053        | 28,713        | 21,949        | 25,945        | 25,969        | 33,297         |
| 4        | ราชบุรี                       | 23,814        | 11,829        | 12,648        | 8,499         | 6,957         | 16,730        | 14,677        | 16,350        | 14,890        | 17,190         |
| 5        | สมุทรสาคร                     | 40,191        | 39,696        | 40,191        | 39,546        | 37,649        | 37,227        | 37,008        | 37,583        | 36,243        | 37,522         |
| 6        | สมุทรสงคราม                   | 5,100         | 5,136         | 5,135         | 4,500         | 4,800         | 4,300         | 4,300         | 5,136         | 5,136         | 5,136          |
| 7        | เพชรบุรี                      | 700           | 440           | 440           | 470           | 440           | 440           | 470           | 366           | 366           | 366            |
|          | <b>สำนักงานชลประทานที่ 14</b> | <b>18,042</b> | <b>18,003</b> | <b>6,585</b>  | <b>824</b>    | <b>6,034</b>  | <b>6,893</b>  | <b>-</b>      | <b>650</b>    | <b>175</b>    | <b>560</b>     |
| 1        | เพชรบุรี                      | 16,612        | 16,573        | 5,155         | 2             | 4,800         | -             | -             | 30            | 30            | -              |
| 2        | ประจวบคีรีขันธ์               | 1,430         | 1,430         | 1,430         | 822           | 1,234         | 6,893         | -             | 620           | 145           | 560            |
| 3        | ชุมพร                         | -             | -             | -             | -             | -             | -             | -             | -             | -             | -              |
|          | <b>สำนักงานชลประทานที่ 15</b> | <b>5,458</b>  | <b>5,288</b>  | <b>5,134</b>  | <b>5,052</b>  | <b>4,145</b>  | <b>4,281</b>  | <b>4,333</b>  | <b>4,641</b>  | <b>4,124</b>  | <b>4,386</b>   |
| 1        | สุราษฎร์ธานี                  | 170           | 340           | 340           | 200           | 200           | 400           | 452           | 452           | 200           | 452            |
| 2        | พังงา                         | 27            | 20            | 27            | 42            | 51            | 53            | 53            | 53            | 53            | 53             |
| 3        | นครศรีธรรมราช                 | 5,260         | 4,927         | 4,766         | 4,809         | 3,889         | 3,823         | 3,823         | 4,131         | 3,866         | 3,876          |
| 4        | กระบี่                        | 1             | 1             | 1             | 1             | 5             | 5             | 5             | 5             | 5             | 5              |
| 5        | พัทลุง                        | -             | -             | -             | -             | -             | -             | -             | -             | -             | -              |
|          | <b>สำนักงานชลประทานที่ 16</b> | <b>1,539</b>  | <b>2,630</b>  | <b>1,966</b>  | <b>1,304</b>  | <b>1,396</b>  | <b>6,345</b>  | <b>7,269</b>  | <b>7,184</b>  | <b>2,563</b>  | <b>7,113</b>   |
| 1        | นครศรีธรรมราช                 | 10            | 10            | -             | -             | -             | 91            | 99            | 99            | 99            | 99             |
| 2        | ตรัง                          | 378           | 420           | 420           | 99            | 57            | 175           | -             | 172           | 166           | 166            |
| 3        | พัทลุง                        | 812           | 1,544         | 876           | 959           | 989           | -             | 1,013         | 773           | 782           | 785            |
| 4        | สงขลา                         | 312           | 623           | 637           | 212           | 11            | 6,079         | 6,110         | 6,115         | 1,516         | 6,063          |
| 5        | สตูล                          | 27            | 33            | 33            | 34            | 339           | -             | 47            | 25            | -             | -              |
|          | <b>สำนักงานชลประทานที่ 17</b> | <b>182</b>    | <b>182</b>    | <b>181</b>    | <b>254</b>    | <b>254</b>    | <b>254</b>    | <b>254</b>    | <b>180</b>    | <b>2</b>      | <b>72</b>      |
| 1        | นราธิวาส                      | 182           | 182           | 181           | 182           | 182           | 182           | 182           | 180           | 2             | -              |
| 2        | ยะลา                          | -             | -             | -             | -             | -             | -             | -             | -             | -             | -              |
| 3        | ปัตตานี                       | -             | -             | -             | 72            | 72            | 72            | 72            | -             | -             | 72             |



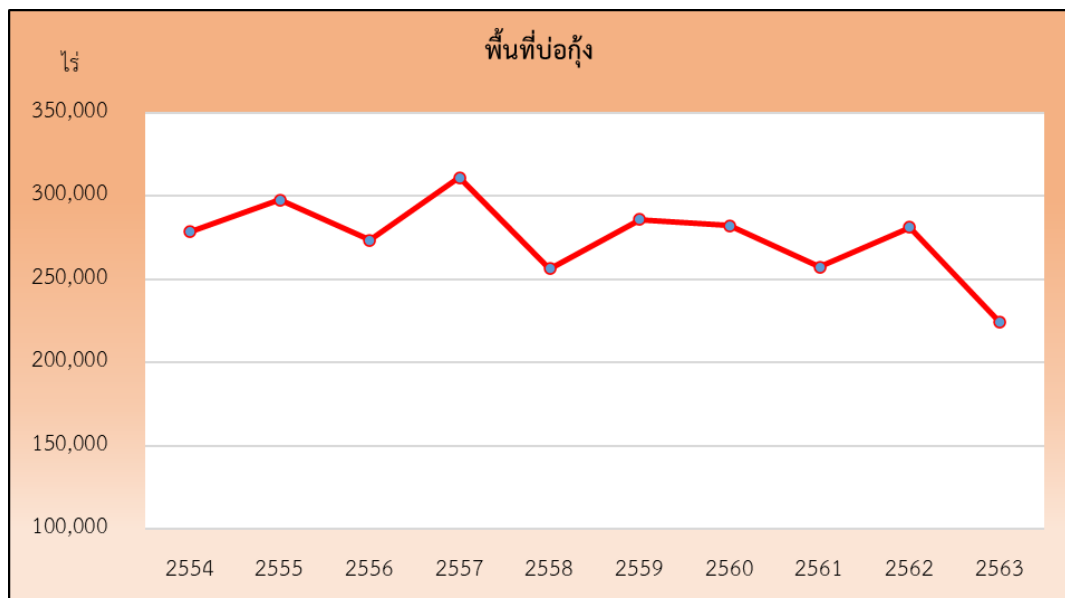
## พื้นที่บ่อกัก

บ่อกัก หมายถึง พื้นที่ผิวน้ำทั้งหมดของบ่อเลี้ยงทุกบ่อที่ใช้ในเลี้ยงกุ้งภายในฟาร์ม มีหน่วยวัดเป็นไร่

ตารางที่ 35 บ่อกัก : พื้นที่เลี้ยงกุ้ง ในเขตชลประทาน เป็นรายสำนักงานชลประทาน ปี 2554 - 2563

หน่วยไร่

| สำนักงานชลประทาน       | 2554    | 2555    | 2556    | 2557    | 2558    | 2559    | 2560    | 2561    | 2562    | 2563    |
|------------------------|---------|---------|---------|---------|---------|---------|---------|---------|---------|---------|
| รวมทั้งประเทศ          | 278,715 | 297,795 | 273,704 | 311,139 | 256,452 | 286,001 | 282,356 | 257,530 | 281,209 | 224,574 |
| สำนักงานชลประทานที่ 1  | -       | -       | -       | -       | -       | -       | -       | -       | -       | -       |
| สำนักงานชลประทานที่ 2  | -       | -       | -       | -       | -       | -       | -       | -       | -       | -       |
| สำนักงานชลประทานที่ 3  | -       | -       | -       | -       | -       | -       | -       | -       | -       | -       |
| สำนักงานชลประทานที่ 4  | -       | -       | -       | -       | -       | -       | -       | -       | -       | -       |
| สำนักงานชลประทานที่ 5  | -       | 32      | 32      | -       | -       | -       | -       | -       | -       | -       |
| สำนักงานชลประทานที่ 6  | 5,366   | 5,472   | 5,486   | 3,482   | 2,834   | 2,916   | 2,924   | 3,136   | 3,217   | 3,356   |
| สำนักงานชลประทานที่ 7  | -       | -       | -       | -       | -       | 3       | -       | -       | -       | -       |
| สำนักงานชลประทานที่ 8  | -       | 90      | 80      | -       | -       | -       | -       | -       | -       | -       |
| สำนักงานชลประทานที่ 9  | 86,036  | 87,913  | 85,338  | 162,320 | 120,761 | 140,231 | 107,146 | 102,365 | 95,351  | 54,565  |
| สำนักงานชลประทานที่ 10 | -       | -       | -       | -       | -       | -       | -       | -       | -       | -       |
| สำนักงานชลประทานที่ 11 | 67,293  | 83,745  | 49,709  | 67,468  | 24,802  | 16,979  | 59,166  | 33,761  | 63,998  | 45,365  |
| สำนักงานชลประทานที่ 12 | 7,127   | 7,760   | 8,376   | 6,898   | 6,675   | 4,881   | 9,343   | 10,518  | 12,361  | 12,538  |
| สำนักงานชลประทานที่ 13 | 91,458  | 91,182  | 92,444  | 59,490  | 77,820  | 102,680 | 94,071  | 101,529 | 100,748 | 102,405 |
| สำนักงานชลประทานที่ 14 | 2,964   | 2,964   | 13,664  | 2,080   | 14,474  | 6,748   | -       | 1,434   | 709     | 1,520   |
| สำนักงานชลประทานที่ 15 | 4,500   | 4,306   | 4,244   | 4,244   | 4,244   | 4,244   | 4,244   | 3,945   | 4,003   | 4,003   |
| สำนักงานชลประทานที่ 16 | 155     | 515     | 515     | 515     | 200     | 2,677   | 820     | 820     | 820     | 820     |
| สำนักงานชลประทานที่ 17 | 13,816  | 13,816  | 13,816  | 4,642   | 4,642   | 4,642   | 4,642   | 22      | 2       | 2       |



รูปที่ 19 พื้นที่บ่อกัก ในเขตชลประทาน ทั้งประเทศ ปี 2554 - 2563



ตารางที่ 35 บ่อกัก: พื้นที่เลี้ยงกุ้ง ในเขตชลประทาน เป็นรายสำนักงานชลประทาน และรายจังหวัด  
ปี 2554 - 2563 (ต่อ)

หน่วยไร่

| ลำดับที่ | สำนักงานชลประทาน / จังหวัด    | 2554   | 2555   | 2556   | 2557    | 2558    | 2559    | 2560    | 2561    | 2562   | 2563   |
|----------|-------------------------------|--------|--------|--------|---------|---------|---------|---------|---------|--------|--------|
|          | <b>สำนักงานชลประทานที่ 7</b>  | -      | -      | -      | -       | -       | 3       | -       | -       | -      | -      |
| 1        | นครพนม                        | -      | -      | -      | -       | -       | -       | -       | -       | -      | -      |
| 2        | มุกดาหาร                      | -      | -      | -      | -       | -       | -       | -       | -       | -      | -      |
| 3        | ยโสธร                         | -      | -      | -      | -       | -       | -       | -       | -       | -      | -      |
| 4        | อำนาจเจริญ                    | -      | -      | -      | -       | -       | 3       | -       | -       | -      | -      |
| 5        | อุบลราชธานี                   | -      | -      | -      | -       | -       | -       | -       | -       | -      | -      |
| 6        | ศรีสะเกษ                      | -      | -      | -      | -       | -       | -       | -       | -       | -      | -      |
|          | <b>สำนักงานชลประทานที่ 8</b>  | -      | 90     | 80     | -       | -       | -       | -       | -       | -      | -      |
| 1        | นครราชสีมา                    | -      | -      | -      | -       | -       | -       | -       | -       | -      | -      |
| 2        | บุรีรัมย์                     | -      | 90     | 80     | -       | -       | -       | -       | -       | -      | -      |
| 3        | สุรินทร์                      | -      | -      | -      | -       | -       | -       | -       | -       | -      | -      |
| 4        | ศรีสะเกษ                      | -      | -      | -      | -       | -       | -       | -       | -       | -      | -      |
|          | <b>สำนักงานชลประทานที่ 9</b>  | 86,036 | 87,913 | 85,338 | 162,320 | 120,761 | 140,231 | 107,146 | 102,365 | 95,351 | 54,565 |
| 1        | ปราจีนบุรี                    | 16,297 | 17,047 | 17,618 | 30,822  | 30,822  | 30,156  | 29,886  | 31,414  | 24,394 | 7,536  |
| 2        | นครนายก                       | 860    | 1,305  | 755    | 1,872   | 3,200   | 3,542   | 3,442   | 3,412   | 3,542  | 4,126  |
| 3        | ฉะเชิงเทรา                    | 42,479 | 42,202 | 40,501 | 81,370  | 52,711  | 67,441  | 41,417  | 41,464  | 37,285 | 22,594 |
| 4        | สระแก้ว                       | 115    | 116    | 116    | 240     | 53      | -       | -       | -       | 433    | 127    |
| 5        | ชลบุรี                        | 16,020 | 16,020 | 15,730 | 31,882  | 19,962  | 26,680  | 20,962  | 15,936  | 12,813 | 5,824  |
| 6        | จันทบุรี                      | 9,300  | 10,000 | 9,300  | 10,000  | 10,000  | 10,000  | 10,000  | 10,000  | 10,000 | 10,000 |
| 7        | ระยอง                         | 900    | 988    | 1,188  | 1,601   | 1,601   | -       | 1,200   | -       | 930    | 1,200  |
| 8        | ตราด                          | 65     | 235    | 130    | 4,533   | 2,412   | 2,412   | 239     | 139     | 5,954  | 3,158  |
|          | <b>สำนักงานชลประทานที่ 10</b> | -      | -      | -      | -       | -       | -       | -       | -       | -      | -      |
| 1        | เพชรบูรณ์                     | -      | -      | -      | -       | -       | -       | -       | -       | -      | -      |
| 2        | นครสวรรค์                     | -      | -      | -      | -       | -       | -       | -       | -       | -      | -      |
| 3        | ลพบุรี                        | -      | -      | -      | -       | -       | -       | -       | -       | -      | -      |
| 4        | ชัยนาท                        | -      | -      | -      | -       | -       | -       | -       | -       | -      | -      |
| 5        | สิงห์บุรี                     | -      | -      | -      | -       | -       | -       | -       | -       | -      | -      |
| 6        | อ่างทอง                       | -      | -      | -      | -       | -       | -       | -       | -       | -      | -      |
| 7        | สระบุรี                       | -      | -      | -      | -       | -       | -       | -       | -       | -      | -      |
| 8        | พระนครศรีอยุธยา               | -      | -      | -      | -       | -       | -       | -       | -       | -      | -      |
|          | <b>สำนักงานชลประทานที่ 11</b> | 67,293 | 83,745 | 49,709 | 67,468  | 24,802  | 16,979  | 59,166  | 33,761  | 63,998 | 45,365 |
| 1        | สระบุรี                       | -      | -      | -      | -       | -       | -       | -       | -       | -      | -      |
| 2        | สุพรรณบุรี                    | 6,814  | 6,784  | 6,844  | 4,803   | 4,893   | 9,566   | 4,803   | 4,803   | 4,803  | 4,803  |
| 3        | พระนครศรีอยุธยา               | 620    | 620    | 620    | 280     | 280     | 560     | 280     | 280     | 280    | 280    |
| 4        | ปทุมธานี                      | 2,249  | 175    | 175    | 175     | 175     | 155     | 155     | -       | -      | 155    |
| 5        | นครนายก                       | 251    | 251    | -      | -       | -       | -       | -       | -       | -      | -      |
| 6        | ฉะเชิงเทรา                    | 36,600 | 49,350 | 20,490 | 38,640  | -       | -       | 39,020  | 19,160  | 40,972 | 16,300 |
| 7        | นครปฐม                        | 1,605  | 1,250  | 1,260  | 1,260   | 2,510   | 1,683   | 1,393   | 1,393   | 1,363  | 1,363  |
| 8        | นนทบุรี                       | 80     | 80     | 80     | 80      | 160     | 160     | 80      | 80      | 80     | 80     |
| 9        | กรุงเทพมหานคร                 | -      | -      | -      | -       | -       | -       | -       | -       | -      | -      |
| 10       | สมุทรปราการ                   | 6,990  | 14,055 | 9,060  | 11,050  | 4,700   | 4,700   | 13,280  | 7,890   | 15,988 | 10,900 |
| 11       | สมุทรสาคร                     | 12,084 | 11,180 | 11,180 | 11,180  | 12,084  | 155     | 155     | 155     | 512    | 11,484 |

ตารางที่ 35 บ่อกึ่ง: พื้นที่เลี้ยงกุ้ง ในเขตชลประทาน เป็นรายสำนักงานชลประทาน และรายจังหวัด  
ปี 2554 – 2563 (ต่อ)

หน่วยไร่

| ลำดับที่ | สำนักงานชลประทาน / จังหวัด    | 2554          | 2555          | 2556          | 2557          | 2558          | 2559           | 2560          | 2561           | 2562           | 2563           |
|----------|-------------------------------|---------------|---------------|---------------|---------------|---------------|----------------|---------------|----------------|----------------|----------------|
|          | <b>สำนักงานชลประทานที่ 12</b> | <b>7,127</b>  | <b>7,760</b>  | <b>8,376</b>  | <b>6,898</b>  | <b>6,675</b>  | <b>4,881</b>   | <b>9,343</b>  | <b>10,518</b>  | <b>12,361</b>  | <b>12,538</b>  |
| 1        | นครสวรรค์                     | -             | -             | -             | -             | -             | -              | -             | -              | -              | -              |
| 2        | อุทัยธานี                     | -             | -             | -             | -             | -             | -              | -             | -              | -              | -              |
| 3        | ชัยนาท                        | -             | -             | -             | -             | -             | -              | -             | -              | -              | -              |
| 4        | สิงห์บุรี                     | -             | -             | -             | -             | -             | -              | -             | -              | 90             | -              |
| 5        | สุพรรณบุรี                    | 7,057         | 7,760         | 8,149         | 6,653         | 6,430         | 4,691          | 9,029         | 9,994          | 10,891         | 11,029         |
| 6        | อ่างทอง                       | -             | -             | -             | 18            | 18            | -              | -             | -              | -              | -              |
| 7        | พระนครศรีอยุธยา               | 70            | -             | 227           | 227           | 227           | 190            | 314           | 524            | 1,380          | 1,509          |
|          | <b>สำนักงานชลประทานที่ 13</b> | <b>91,458</b> | <b>91,182</b> | <b>92,444</b> | <b>59,490</b> | <b>77,820</b> | <b>102,680</b> | <b>94,071</b> | <b>101,529</b> | <b>100,748</b> | <b>102,405</b> |
| 1        | กาญจนบุรี                     | 2,119         | 2,140         | 2,040         | 1,766         | 738           | 747            | 635           | 1,279          | 1,302          | 1,313          |
| 2        | สุพรรณบุรี                    | 4,959         | 4,891         | 4,959         | 4,959         | 4,882         | 7,178          | 4,882         | 7,178          | 7,178          | 7,178          |
| 3        | นครปฐม                        | 34,868        | 38,239        | 39,184        | 31,384        | 53,807        | 57,048         | 52,334        | 54,970         | 54,056         | 55,495         |
| 4        | ราชบุรี                       | 36,214        | 32,674        | 33,023        | 8,273         | 7,796         | 26,982         | 25,323        | 27,201         | 27,997         | 27,973         |
| 5        | สมุทรสาคร                     | 12,778        | 12,728        | 12,728        | 12,613        | 10,087        | 10,430         | 10,452        | 10,515         | 9,829          | 10,060         |
| 6        | สมุทรสงคราม                   | 70            | 70            | 70            | 70            | 70            | 20             | 20            | 20             | 20             | 20             |
| 7        | เพชรบุรี                      | 450           | 440           | 440           | 425           | 440           | 275            | 425           | 366            | 366            | 366            |
|          | <b>สำนักงานชลประทานที่ 14</b> | <b>2,964</b>  | <b>2,964</b>  | <b>13,664</b> | <b>2,080</b>  | <b>14,474</b> | <b>6,748</b>   | <b>-</b>      | <b>1,434</b>   | <b>709</b>     | <b>1,520</b>   |
| 1        | เพชรบุรี                      | -             | -             | 10,700        | -             | 12,100        | -              | -             | 19             | 19             | -              |
| 2        | ประจวบคีรีขันธ์               | 2,964         | 2,964         | 2,964         | 2,080         | 2,374         | 6,748          | -             | 1,415          | 690            | 1,520          |
| 3        | ชุมพร                         | -             | -             | -             | -             | -             | -              | -             | -              | -              | -              |
|          | <b>สำนักงานชลประทานที่ 15</b> | <b>4,500</b>  | <b>4,306</b>  | <b>4,244</b>  | <b>4,244</b>  | <b>4,244</b>  | <b>4,244</b>   | <b>4,244</b>  | <b>3,945</b>   | <b>4,003</b>   | <b>4,003</b>   |
| 1        | สุราษฎร์ธานี                  | -             | -             | -             | -             | -             | -              | -             | -              | -              | -              |
| 2        | พังงา                         | -             | -             | -             | -             | -             | -              | -             | -              | -              | -              |
| 3        | นครศรีธรรมราช                 | 4,500         | 4,306         | 4,244         | 4,244         | 4,244         | 4,244          | 4,244         | 3,945          | 4,003          | 4,003          |
| 4        | กระบี่                        | -             | -             | -             | -             | -             | -              | -             | -              | -              | -              |
| 5        | พัทลุง                        | -             | -             | -             | -             | -             | -              | -             | -              | -              | -              |
|          | <b>สำนักงานชลประทานที่ 16</b> | <b>155</b>    | <b>515</b>    | <b>515</b>    | <b>515</b>    | <b>200</b>    | <b>2,677</b>   | <b>820</b>    | <b>820</b>     | <b>820</b>     | <b>820</b>     |
| 1        | นครศรีธรรมราช                 | -             | -             | -             | -             | -             | 1,000          | 20            | 20             | 20             | 20             |
| 2        | ตรัง                          | -             | -             | -             | -             | -             | -              | -             | -              | -              | -              |
| 3        | พัทลุง                        | 10            | 10            | 10            | 10            | -             | -              | -             | -              | -              | -              |
| 4        | สงขลา                         | -             | -             | -             | -             | -             | 1,677          | 800           | 800            | 800            | 800            |
| 5        | สตูล                          | 145           | 505           | 505           | 505           | 200           | -              | -             | -              | -              | -              |
|          | <b>สำนักงานชลประทานที่ 17</b> | <b>13,816</b> | <b>13,816</b> | <b>13,816</b> | <b>4,642</b>  | <b>4,642</b>  | <b>4,642</b>   | <b>4,642</b>  | <b>22</b>      | <b>2</b>       | <b>2</b>       |
| 1        | นราธิวาส                      | 20            | 20            | 20            | 20            | 20            | 20             | 20            | 20             | -              | -              |
| 2        | ยะลา                          | -             | -             | -             | -             | -             | -              | -             | -              | -              | -              |
| 3        | ปัตตานี                       | 13,796        | 13,796        | 13,796        | 4,622         | 4,622         | 4,622          | 4,622         | 2              | 2              | 2              |

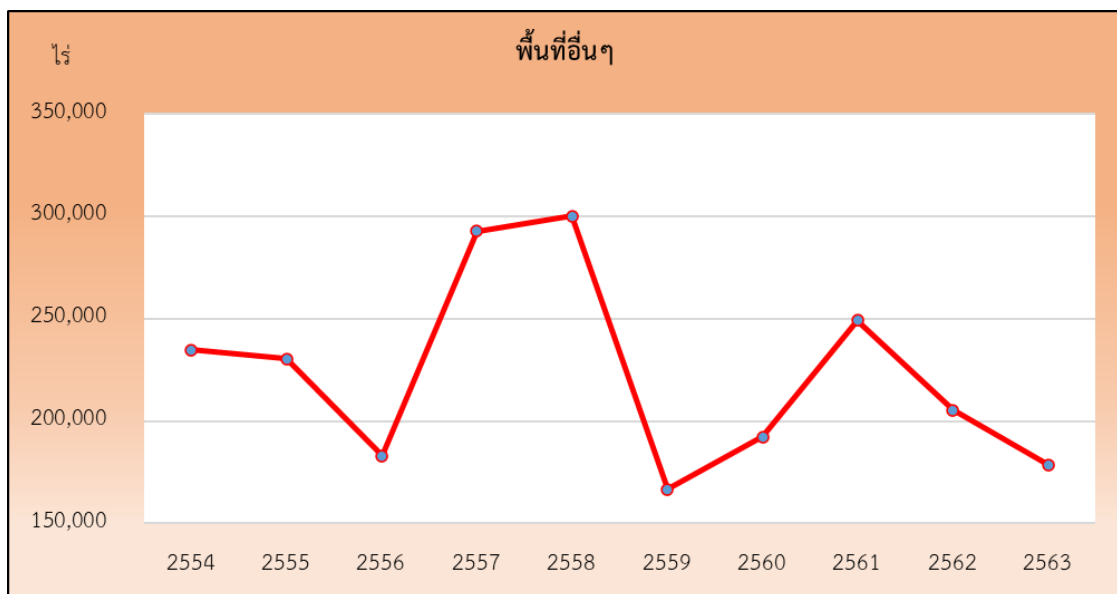
พื้นที่พืชอื่น ๆ

พืชอื่น ๆ หมายถึง พืชอื่น ๆ ที่ไม่ได้กำหนดไว้ เช่นพืชไร่ที่มีช่วงการเจริญเติบโตยาวนานกว่าพืชไร่ หรือพืชประเภทอื่น ๆ ได้แก่ สับปะรด มันสำปะหลัง กระจ่าง ชะอม ไม้ดอก ไม้ประดับ ฯลฯ

ตารางที่ 36 พืชอื่น ๆ : พื้นที่พืชอื่น ๆ ในเขตชลประทาน เป็นรายสำนักงานชลประทาน ปี 2554 - 2563

หน่วยไร่

| สำนักงานชลประทาน       | 2554    | 2555    | 2556    | 2557    | 2558    | 2559    | 2560    | 2561    | 2562    | 2563    |
|------------------------|---------|---------|---------|---------|---------|---------|---------|---------|---------|---------|
| รวมทั้งประเทศ          | 234,677 | 230,350 | 183,035 | 292,712 | 299,883 | 166,792 | 192,416 | 249,010 | 205,272 | 178,787 |
| สำนักงานชลประทานที่ 1  | 2,021   | 948     | 227     | 872     | 1,445   | 1,080   | 1,055   | 157     | 133     | 643     |
| สำนักงานชลประทานที่ 2  | 15      | 15      | -       | 655     | 1,160   | -       | -       | -       | 19      | 10      |
| สำนักงานชลประทานที่ 3  | 3,509   | 220     | 220     | 200     | -       | 415     | 3,659   | 2,694   | -       | -       |
| สำนักงานชลประทานที่ 4  | 13,922  | 14,283  | 13,812  | 13,703  | 19,832  | 6,303   | 6,102   | 9,102   | 6,058   | 12,981  |
| สำนักงานชลประทานที่ 5  | 1,077   | 2,458   | 3,075   | 391     | 6,112   | 813     | 156     | 120     | 541     | 876     |
| สำนักงานชลประทานที่ 6  | 849     | 616     | 2,251   | 1,725   | 4,068   | 5,449   | 5,800   | 3,499   | 2,773   | 2,929   |
| สำนักงานชลประทานที่ 7  | 1,845   | 1,645   | 1,691   | 1,522   | 1,726   | 2,475   | 1,930   | 787     | 1,905   | 1,116   |
| สำนักงานชลประทานที่ 8  | 7,517   | 6,485   | 5,480   | 2,603   | 1,714   | 3,811   | 8,771   | 1,554   | 2,565   | 20      |
| สำนักงานชลประทานที่ 9  | 65,591  | 62,951  | 14,283  | 30,247  | 32,021  | 26,154  | 28,385  | 21,696  | 22,729  | 21,032  |
| สำนักงานชลประทานที่ 10 | 7,541   | 6,077   | 5,770   | 6,220   | 5,043   | 11,626  | 9,496   | 5,955   | 6,175   | 7,585   |
| สำนักงานชลประทานที่ 11 | 42,342  | 31,341  | 35,638  | 41,129  | 50,079  | 20,826  | 35,765  | 22,015  | 24,372  | 18,633  |
| สำนักงานชลประทานที่ 12 | 257     | 475     | 320     | 295     | 110     | 110     | 2,788   | 45,870  | 3,490   | 1,660   |
| สำนักงานชลประทานที่ 13 | 37,054  | 53,537  | 52,640  | 126,092 | 109,263 | 71,357  | 77,983  | 75,384  | 75,818  | 72,927  |
| สำนักงานชลประทานที่ 14 | 45,599  | 45,639  | 45,749  | 55,559  | 65,725  | 16,000  | -       | 49,355  | 47,859  | 27,600  |
| สำนักงานชลประทานที่ 15 | 7       | -       | -       | 20      | 26      | 25      | 31      | 25      | 25      | 25      |
| สำนักงานชลประทานที่ 16 | 5,531   | 3,660   | 1,879   | 205     | 1,559   | 348     | 10,495  | 10,797  | 10,810  | 10,750  |
| สำนักงานชลประทานที่ 17 | -       | -       | -       | 11,274  | -       | -       | -       | -       | -       | -       |



รูปที่ 20 พื้นที่อื่น ๆ ในเขตชลประทาน ทั้งประเทศ ปี 2554 - 2563



ตารางที่ 37 พี่ชื่อนี้ ๆ : พี่ชื่อนี้ ๆ ในเขตชลประทาน เป็นรายสำนักงานชลประทาน และรายจังหวัด  
ปี 2554 – 2563 (ต่อ)

หน่วยไร่

| ลำดับที่ | สำนักงานชลประทาน / จังหวัด    | 2554          | 2555          | 2556          | 2557          | 2558          | 2559          | 2560          | 2561          | 2562          | 2563          |
|----------|-------------------------------|---------------|---------------|---------------|---------------|---------------|---------------|---------------|---------------|---------------|---------------|
|          | <b>สำนักงานชลประทานที่ 7</b>  | <b>1,845</b>  | <b>1,645</b>  | <b>1,691</b>  | <b>1,522</b>  | <b>1,726</b>  | <b>2,475</b>  | <b>1,930</b>  | <b>787</b>    | <b>1,905</b>  | <b>1,116</b>  |
| 1        | นครพนม                        | 43            | 43            | 43            | -             | 28            | 230           | -             | 20            | 20            | -             |
| 2        | มุกดาหาร                      | 1,794         | 1,594         | 1,500         | 1,476         | 1,684         | 1,724         | 1,747         | 407           | 973           | 155           |
| 3        | ยโสธร                         | 8             | 8             | -             | -             | -             | 516           | -             | 180           | 186           | -             |
| 4        | อำนาจเจริญ                    | -             | -             | -             | -             | -             | -             | -             | 23            | 88            | 83            |
| 5        | อุบลราชธานี                   | -             | -             | 140           | 46            | 14            | 5             | 183           | 157           | 638           | 878           |
| 6        | ศรีสะเกษ                      | -             | -             | 8             | -             | -             | -             | -             | -             | -             | -             |
|          | <b>สำนักงานชลประทานที่ 8</b>  | <b>7,517</b>  | <b>6,485</b>  | <b>5,480</b>  | <b>2,603</b>  | <b>1,714</b>  | <b>3,811</b>  | <b>8,771</b>  | <b>1,554</b>  | <b>2,565</b>  | <b>20</b>     |
| 1        | นครราชสีมา                    | 6,165         | 4,235         | 4,315         | 965           | -             | 1,457         | 5,547         | 605           | 1,320         | 20            |
| 2        | บุรีรัมย์                     | 1,346         | 2,244         | 1,159         | 1,638         | 1,714         | 2,154         | 2,164         | 949           | 1,245         | -             |
| 3        | สุรินทร์                      | 1             | 1             | 1             | -             | -             | 200           | 1,060         | -             | -             | -             |
| 4        | ศรีสะเกษ                      | 5             | 5             | 5             | -             | -             | -             | -             | -             | -             | -             |
|          | <b>สำนักงานชลประทานที่ 9</b>  | <b>65,591</b> | <b>62,951</b> | <b>14,283</b> | <b>30,247</b> | <b>32,021</b> | <b>26,154</b> | <b>28,385</b> | <b>21,696</b> | <b>22,729</b> | <b>21,032</b> |
| 1        | ปราจีนบุรี                    | 63            | 63            | 7,305         | 9,059         | 9,051         | 9,051         | 9,051         | 9,051         | 9,051         | 9,051         |
| 2        | นครนายก                       | 54,330        | 54,645        | 300           | -             | -             | -             | -             | -             | -             | 2,039         |
| 3        | ฉะเชิงเทรา                    | 1,296         | 1,491         | 1,410         | 8,991         | 7,616         | 14,165        | 7,524         | 7,524         | 518           | 386           |
| 4        | สระแก้ว                       | 2,831         | 3,126         | 2,897         | 2,963         | 440           | 222           | -             | -             | 3,631         | 456           |
| 5        | ชลบุรี                        | 121           | 121           | 171           | 7,222         | 7,222         | 611           | 6,810         | 121           | -             | -             |
| 6        | จันทบุรี                      | 4,450         | 1,000         | 1,200         | 2,000         | 5,180         | 5             | -             | -             | -             | -             |
| 7        | ระยอง                         | 2,500         | 2,500         | 1,000         | 12            | 2,512         | 2,100         | 5,000         | 5,000         | 9,100         | 9,100         |
| 8        | ตราด                          | -             | 5             | -             | -             | -             | -             | -             | -             | 429           | -             |
|          | <b>สำนักงานชลประทานที่ 10</b> | <b>7,541</b>  | <b>6,077</b>  | <b>5,770</b>  | <b>6,220</b>  | <b>5,043</b>  | <b>11,626</b> | <b>9,496</b>  | <b>5,955</b>  | <b>6,175</b>  | <b>7,585</b>  |
| 1        | เพชรบูรณ์                     | -             | -             | -             | -             | -             | 5,000         | 1,855         | -             | -             | -             |
| 2        | นครสวรรค์                     | 85            | 85            | -             | -             | -             | 160           | 780           | 100           | 100           | 579           |
| 3        | ลพบุรี                        | 1,732         | 268           | 290           | 740           | 13            | -             | 311           | 291           | 291           | -             |
| 4        | ชัยนาท                        | -             | -             | -             | -             | -             | 986           | 986           | -             | -             | 1,306         |
| 5        | สิงห์บุรี                     | 244           | 244           | -             | -             | -             | -             | 84            | 84            | 84            | -             |
| 6        | อ่างทอง                       | -             | -             | -             | -             | -             | -             | -             | -             | -             | -             |
| 7        | สระบุรี                       | 450           | 450           | 450           | 450           | -             | 450           | 450           | 450           | 670           | 670           |
| 8        | พระนครศรีอยุธยา               | 5,030         | 5,030         | 5,030         | 5,030         | 5,030         | 5,030         | 5,030         | 5,030         | 5,030         | 5,030         |
|          | <b>สำนักงานชลประทานที่ 11</b> | <b>42,342</b> | <b>31,341</b> | <b>35,638</b> | <b>41,129</b> | <b>50,079</b> | <b>20,826</b> | <b>35,765</b> | <b>22,015</b> | <b>24,372</b> | <b>18,633</b> |
| 1        | สระบุรี                       | -             | -             | -             | -             | -             | -             | -             | -             | -             | -             |
| 2        | สุพรรณบุรี                    | -             | -             | -             | 60            | 60            | 120           | 60            | 60            | 60            | 60            |
| 3        | พระนครศรีอยุธยา               | 195           | 195           | 195           | 1,338         | 1,338         | 1,338         | 1,338         | 1,338         | 1,338         | 1,338         |
| 4        | ปทุมธานี                      | 3,763         | 2,930         | 2,910         | 2,910         | 2,910         | 2,910         | 2,700         | -             | -             | 4,488         |
| 5        | นครนายก                       | 105           | 106           | 106           | 106           | 106           | 106           | 106           | -             | -             | 106           |
| 6        | ฉะเชิงเทรา                    | 15,790        | 12,916        | 13,911        | 12,720        | 5,348         | 995           | 5,348         | 4,353         | 8,181         | 995           |
| 7        | นครปฐม                        | 4,461         | 1,947         | 4,332         | 4,735         | 9,090         | 8,850         | 6,695         | 6,695         | 7,760         | 5,806         |
| 8        | นนทบุรี                       | 5,043         | 5,010         | 7,100         | 7,100         | 20,300        | 2,200         | 2,200         | 2,273         | 2,273         | 2,273         |
| 9        | กรุงเทพมหานคร                 | 2,788         | 2,788         | 1,635         | 1,635         | 3,070         | 1,635         | 1,635         | 1,435         | 1,435         | 1,635         |
| 10       | สมุทรปราการ                   | 6,228         | 3,686         | 3,686         | 3,295         | 3,888         | -             | 13,710        | 3,888         | -             | -             |
| 11       | สมุทรสาคร                     | 3,969         | 1,763         | 1,763         | 7,230         | 3,969         | 2,672         | 1,973         | 1,973         | 3,325         | 1,932         |





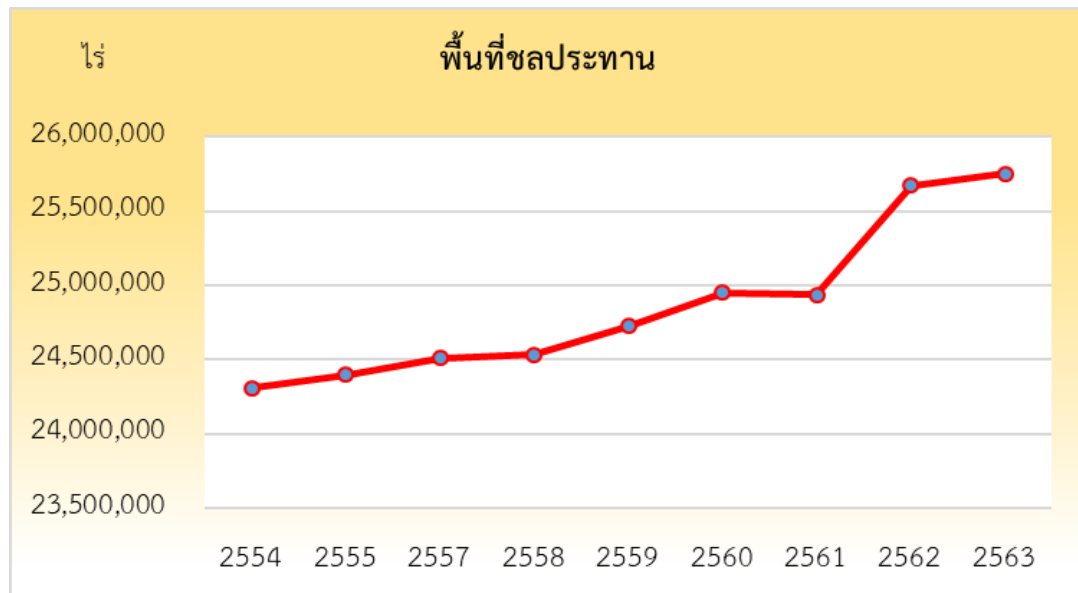
The page features decorative green geometric shapes in the corners. The top-left corner has a dark green triangle and two parallel diagonal bands in medium and light green. The bottom-right corner has a large light green triangle and a dark green triangle. The text is centered in the white space.

# พื้นที่ชลประทาน

ตารางที่ 38 พื้นที่ชลประทาน โครงการชลประทานขนาดใหญ่และขนาดกลาง เป็นรายสำนักงาน  
ชลประทาน ปี 2554 - 2563

หน่วยไร่

| สำนักงานชลประทาน       | 2554       | 2555       | 2557       | 2558       | 2559       | 2560       | 2561       | 2562       | 2563       |
|------------------------|------------|------------|------------|------------|------------|------------|------------|------------|------------|
| ทั่วประเทศ             | 24,308,892 | 24,394,892 | 24,507,340 | 24,531,101 | 24,724,772 | 24,950,875 | 24,937,534 | 25,670,678 | 25,752,169 |
| สำนักงานชลประทานที่ 1  | 699,530    | 699,530    | 638,452    | 642,477    | 643,774    | 647,954    | 686,340    | 667,909    | 671,109    |
| สำนักงานชลประทานที่ 2  | 765,632    | 775,632    | 650,616    | 661,897    | 661,897    | 665,897    | 902,884    | 880,531    | 891,081    |
| สำนักงานชลประทานที่ 3  | 1,630,677  | 1,630,677  | 1,970,831  | 1,970,831  | 1,970,831  | 1,970,831  | 1,970,831  | 1,991,531  | 1,991,531  |
| สำนักงานชลประทานที่ 4  | 1,205,111  | 1,205,111  | 2,437,850  | 2,437,850  | 2,529,850  | 2,557,013  | 2,337,074  | 2,880,704  | 2,899,204  |
| สำนักงานชลประทานที่ 5  | 740,309    | 740,309    | 587,866    | 587,866    | 587,866    | 611,179    | 621,436    | 616,065    | 632,605    |
| สำนักงานชลประทานที่ 6  | 1,328,148  | 1,328,148  | 1,123,324  | 1,123,324  | 1,130,724  | 1,147,724  | 1,161,459  | 1,405,410  | 1,410,810  |
| สำนักงานชลประทานที่ 7  | 611,270    | 611,270    | 608,814    | 608,814    | 610,314    | 625,314    | 657,232    | 702,915    | 732,151    |
| สำนักงานชลประทานที่ 8  | 1,201,604  | 1,201,604  | 1,472,169  | 1,474,487  | 1,523,687  | 1,522,187  | 1,356,278  | 1,253,539  | 1,192,503  |
| สำนักงานชลประทานที่ 9  | 1,934,105  | 1,958,105  | 1,896,210  | 1,896,210  | 1,918,110  | 1,950,778  | 1,950,778  | 1,935,654  | 2,082,174  |
| สำนักงานชลประทานที่ 10 | 2,348,950  | 2,363,950  | 2,321,071  | 2,321,071  | 2,321,071  | 2,365,588  | 2,440,955  | 2,446,455  | 2,444,633  |
| สำนักงานชลประทานที่ 11 | 3,265,245  | 3,265,245  | 2,452,474  | 2,452,474  | 2,452,474  | 2,462,474  | 2,464,652  | 2,464,652  | 2,514,652  |
| สำนักงานชลประทานที่ 12 | 2,790,402  | 2,790,402  | 2,600,359  | 2,600,359  | 2,600,359  | 2,600,359  | 2,419,320  | 2,510,491  | 2,510,491  |
| สำนักงานชลประทานที่ 13 | 2,722,550  | 2,752,550  | 2,372,316  | 2,372,316  | 2,373,716  | 2,373,716  | 2,386,476  | 2,397,576  | 2,397,576  |
| สำนักงานชลประทานที่ 14 | 698,150    | 705,150    | 733,842    | 733,842    | 743,182    | 745,932    | 750,747    | 709,267    | 735,057    |
| สำนักงานชลประทานที่ 15 | 871,675    | 871,675    | 931,274    | 931,274    | 939,901    | 939,901    | 995,347    | 970,588    | 857,200    |
| สำนักงานชลประทานที่ 16 | 760,440    | 760,440    | 1,103,231  | 1,109,368  | 1,110,348  | 1,157,358  | 1,125,359  | 1,127,025  | 1,077,025  |
| สำนักงานชลประทานที่ 17 | 735,094    | 735,094    | 606,668    | 606,668    | 606,668    | 606,669    | 710,368    | 710,368    | 710,368    |



รูปที่ 21 พื้นที่ชลประทาน โครงการชลประทานขนาดใหญ่และขนาดกลาง ทั่วประเทศ ปี 2554 – 2563

ตารางที่ 39 พื้นที่ชลประทาน โครงการชลประทานขนาดใหญ่และขนาดกลาง เป็นรายสำนักงานชลประทาน และรายจังหวัด ปี 2554 - 2563

หน่วยไร่

| ลำดับ                 | สำนักงานชลประทาน/จังหวัด | 2554       | 2555       | 2557       | 2558       | 2559       | 2560       | 2561       | 2562       | 2563       |
|-----------------------|--------------------------|------------|------------|------------|------------|------------|------------|------------|------------|------------|
| ทั่วประเทศ            |                          | 24,308,892 | 24,394,892 | 24,507,340 | 24,531,101 | 24,724,772 | 24,950,875 | 24,937,534 | 25,670,678 | 25,752,169 |
| สำนักงานชลประทานที่ 1 |                          | 699,530    | 699,530    | 638,452    | 642,477    | 643,774    | 647,954    | 686,340    | 667,909    | 671,109    |
| 1                     | แม่ฮ่องสอน               | 20,160     | 20,160     | 10,594     | 10,594     | 10,594     | 10,594     | 12,624     | 13,073     | 13,073     |
| 2                     | เชียงใหม่                | 521,420    | 521,420    | 522,058    | 526,083    | 527,380    | 576,460    | 618,442    | 599,562    | 602,762    |
| 3                     | ลำพูน                    | 157,950    | 157,950    | 105,800    | 105,800    | 105,800    | 60,900     | 55,274     | 55,274     | 55,274     |
| สำนักงานชลประทานที่ 2 |                          | 765,632    | 775,632    | 650,616    | 661,897    | 661,897    | 665,897    | 902,884    | 880,531    | 891,081    |
| 4                     | เชียงราย                 | 342,790    | 342,790    | 373,328    | 373,328    | 373,328    | 377,328    | 377,328    | 397,328    | 397,328    |
| 5                     | พะเยา                    | 109,675    | 109,675    | 86,685     | 86,685     | 86,685     | 86,685     | 132,335    | 90,456     | 90,456     |
| 6                     | น่าน                     | 70,100     | 70,100     | 45,945     | 45,945     | 45,945     | 45,945     | 45,945     | 45,945     | 45,945     |
| 7                     | ลำปาง                    | 243,067    | 253,067    | 144,658    | 155,940    | 155,940    | 155,940    | 347,276    | 346,802    | 353,352    |
| สำนักงานชลประทานที่ 3 |                          | 1,630,677  | 1,630,677  | 1,970,831  | 1,970,831  | 1,970,831  | 1,970,831  | 1,970,831  | 1,991,531  | 1,991,531  |
| 8                     | อุดรดิตถ์                | 86,180     | 86,180     | 129,696    | 129,696    | 129,696    | 129,696    | 129,696    | 150,396    | 150,396    |
| 9                     | พิษณุโลก                 | 509,284    | 509,284    | 850,622    | 850,622    | 850,622    | 850,622    | 850,622    | 850,622    | 850,622    |
| 10                    | พิจิตร                   | 607,100    | 607,100    | 628,113    | 628,113    | 628,113    | 628,113    | 628,113    | 628,113    | 628,113    |
| 11                    | นครสวรรค์                | 428,113    | 428,113    | 362,400    | 362,400    | 362,400    | 362,400    | 362,400    | 362,400    | 362,400    |
| สำนักงานชลประทานที่ 4 |                          | 1,205,111  | 1,205,111  | 2,437,850  | 2,437,850  | 2,529,850  | 2,557,013  | 2,337,074  | 2,880,704  | 2,899,204  |
| 12                    | แพร่                     | 292,400    | 292,400    | 270,538    | 270,538    | 270,538    | 270,538    | 277,129    | 277,129    | 277,129    |
| 13                    | สุโขทัย                  | 164,540    | 164,540    | 388,257    | 388,257    | 388,257    | 388,257    | 369,167    | 369,167    | 387,667    |
| 14                    | ตาก                      | 67,800     | 67,800     | 113,040    | 113,040    | 115,040    | 115,040    | 84,060     | 63,460     | 63,460     |
| 15                    | กำแพงเพชร                | 680,371    | 680,371    | 1,618,178  | 1,618,178  | 1,708,178  | 1,708,178  | 1,531,718  | 2,095,948  | 2,095,948  |
| (7)                   | ลำปาง                    | -          | -          | 47,836     | 47,836     | 47,836     | 75,000     | 75,000     | 75,000     | 75,000     |
| สำนักงานชลประทานที่ 5 |                          | 740,309    | 740,309    | 587,866    | 587,866    | 587,866    | 611,179    | 621,436    | 616,065    | 632,605    |
| 16                    | หนองคาย                  | 154,698    | 154,698    | 70,172     | 70,172     | 70,172     | 70,172     | 70,172     | 81,446     | 81,446     |
| 17                    | เลย                      | 37,999     | 37,999     | 22,185     | 22,185     | 22,185     | 22,185     | 23,450     | 23,415     | 39,955     |
| 18                    | อุดรธานี                 | 179,027    | 179,027    | 171,638    | 171,638    | 171,638    | 171,638    | 171,638    | 162,875    | 162,875    |
| 19                    | หนองบัวลำภู              | 2,000      | 2,000      | -          | -          | -          | -          | -          | -          | -          |
| 20                    | สกลนคร                   | 366,585    | 366,585    | 322,488    | 322,488    | 322,488    | 345,801    | 354,792    | 346,946    | 346,946    |
| 21                    | บึงกาฬ                   | -          | -          | 1,384      | 1,384      | 1,384      | 1,384      | 1,384      | 1,384      | 1,384      |
| สำนักงานชลประทานที่ 6 |                          | 1,328,148  | 1,328,148  | 1,123,324  | 1,123,324  | 1,130,724  | 1,147,724  | 1,161,459  | 1,405,410  | 1,410,810  |
| 22                    | ขอนแก่น                  | 175,182    | 175,182    | 246,751    | 246,751    | 251,751    | 246,751    | 256,486    | 409,276    | 411,276    |
| 23                    | กาฬสินธุ์                | 424,662    | 424,662    | 410,621    | 410,621    | 410,621    | 410,621    | 410,621    | 398,325    | 398,325    |
| 24                    | ชัยภูมิ                  | 139,570    | 139,570    | 74,203     | 74,203     | 76,603     | 98,603     | 98,603     | 150,841    | 154,241    |
| 25                    | มหาสารคาม                | 278,793    | 278,793    | 221,058    | 221,058    | 221,058    | 221,058    | 221,058    | 219,058    | 219,058    |
| 26                    | ร้อยเอ็ด                 | 309,941    | 309,941    | 170,691    | 170,691    | 170,691    | 170,691    | 174,691    | 227,910    | 227,910    |



ตารางที่ 39 พื้นที่ชลประทาน โครงการชลประทานขนาดใหญ่และขนาดกลาง (ไร่) เป็นรายสำนักงานชลประทาน และรายจังหวัด ปี 2554 - 2563 (ต่อ)

หน่วยไร่

| ลำดับ                         | สำนักงานชลประทาน/จังหวัด | 2554             | 2555             | 2557             | 2558             | 2559             | 2560             | 2561             | 2562             | 2563             |
|-------------------------------|--------------------------|------------------|------------------|------------------|------------------|------------------|------------------|------------------|------------------|------------------|
| <b>สำนักงานชลประทานที่ 12</b> |                          | <b>2,790,402</b> | <b>2,790,402</b> | <b>2,600,359</b> | <b>2,600,359</b> | <b>2,600,359</b> | <b>2,600,359</b> | <b>2,419,320</b> | <b>2,510,491</b> | <b>2,510,491</b> |
| 53                            | อุทัยธานี                | 226,148          | 226,148          | 237,683          | 237,683          | 237,683          | 237,683          | 213,856          | 213,856          | 213,856          |
| 54                            | ชัยนาท                   | 526,554          | 526,554          | 657,639          | 657,639          | 657,639          | 657,639          | 630,245          | 630,245          | 630,245          |
| 55                            | สิงห์บุรี                | 266,000          | 266,000          | 454,313          | 454,313          | 454,313          | 454,313          | 410,724          | 410,724          | 410,724          |
| 56                            | สุพรรณบุรี               | 1,155,300        | 1,155,300        | 885,788          | 885,788          | 885,788          | 885,788          | 886,060          | 922,099          | 922,099          |
| 57                            | อ่างทอง                  | 445,900          | 445,900          | 184,063          | 184,063          | 184,063          | 184,063          | 125,970          | 181,102          | 181,102          |
| (47)                          | พระนครศรีอยุธยา          | 170,500          | 170,500          | 180,875          | 180,875          | 180,875          | 180,875          | 152,465          | 152,465          | 152,465          |
| <b>สำนักงานชลประทานที่ 13</b> |                          | <b>2,722,550</b> | <b>2,752,550</b> | <b>2,372,316</b> | <b>2,372,316</b> | <b>2,373,716</b> | <b>2,373,716</b> | <b>2,386,476</b> | <b>2,397,576</b> | <b>2,397,576</b> |
| 58                            | กาญจนบุรี                | 437,600          | 467,600          | 986,400          | 986,400          | 987,800          | 987,800          | 1,000,560        | 1,011,660        | 1,011,660        |
| 59                            | นครปฐม                   | 788,424          | 788,424          | 269,188          | 269,188          | 269,188          | 269,188          | 269,188          | 269,188          | 269,188          |
| 60                            | ราชบุรี                  | 781,000          | 781,000          | 806,603          | 806,603          | 806,603          | 806,603          | 806,603          | 806,603          | 806,603          |
| 61                            | สมุทรสงคราม              | 54,600           | 54,600           | -                | -                | -                | -                | -                | -                | -                |
| (52)                          | สมุทรสาคร                | 195,600          | 195,600          | -                | -                | -                | -                | -                | -                | -                |
| (62)                          | เพชรบุรี                 | 75,300           | 75,300           | -                | -                | -                | -                | -                | -                | -                |
| (56)                          | สุพรรณบุรี               | 390,026          | 390,026          | 310,125          | 310,125          | 310,125          | 310,125          | 310,125          | 310,125          | 310,126          |
| <b>สำนักงานชลประทานที่ 14</b> |                          | <b>698,150</b>   | <b>705,150</b>   | <b>733,842</b>   | <b>733,842</b>   | <b>743,182</b>   | <b>745,932</b>   | <b>750,747</b>   | <b>709,267</b>   | <b>735,057</b>   |
| 62                            | เพชรบุรี                 | 382,685          | 389,685          | 441,305          | 441,305          | 445,405          | 445,405          | 448,107          | 427,477          | 441,177          |
| 63                            | ประจวบคีรีขันธ์          | 285,465          | 285,465          | 292,537          | 292,537          | 297,777          | 297,777          | 299,890          | 279,040          | 291,130          |
| 64                            | ชุมพร                    | 30,000           | 30,000           | -                | -                | -                | 2,750            | 2,750            | 2,750            | 2,750            |
| 65                            | ระนอง                    | -                | -                | -                | -                | -                | -                | -                | -                | -                |
| <b>สำนักงานชลประทานที่ 15</b> |                          | <b>871,675</b>   | <b>871,675</b>   | <b>931,274</b>   | <b>931,274</b>   | <b>939,901</b>   | <b>939,901</b>   | <b>995,347</b>   | <b>970,588</b>   | <b>857,200</b>   |
| 66                            | สุราษฎร์ธานี             | 68,115           | 68,115           | 118,654          | 118,654          | 118,654          | 118,654          | 118,654          | 118,654          | 118,654          |
| 67                            | พังงา                    | 27,200           | 27,200           | 31,057           | 31,057           | 31,057           | 31,057           | 31,057           | 31,057           | 31,057           |
| 68                            | นครศรีธรรมราช            | 751,500          | 751,500          | 736,369          | 736,369          | 742,769          | 742,769          | 796,169          | 771,410          | 658,022          |
| 69                            | กระบี่                   | 24,860           | 24,860           | 45,167           | 45,167           | 47,421           | 47,421           | 49,467           | 49,467           | 49,467           |
| 70                            | ภูเก็ต                   | -                | -                | -                | -                | -                | -                | -                | -                | -                |
| <b>สำนักงานชลประทานที่ 16</b> |                          | <b>760,440</b>   | <b>760,440</b>   | <b>1,103,231</b> | <b>1,109,368</b> | <b>1,110,348</b> | <b>1,157,358</b> | <b>1,125,359</b> | <b>1,127,025</b> | <b>1,077,025</b> |
| 71                            | ตรัง                     | 70,400           | 70,400           | 96,614           | 96,614           | 96,614           | 114,762          | 120,762          | 120,762          | 120,762          |
| 72                            | พัทลุง                   | 296,700          | 296,700          | 426,786          | 432,923          | 432,923          | 426,785          | 388,786          | 388,786          | 373,786          |
| 73                            | สตูล                     | 39,450           | 39,450           | 40,370           | 40,370           | 40,370           | 40,370           | 40,370           | 42,036           | 42,036           |
| 74                            | สงขลา                    | 339,890          | 339,890          | 539,461          | 539,461          | 540,441          | 575,441          | 575,441          | 575,441          | 540,441          |
| (68)                          | นครศรีธรรมราช            | 14,000           | 14,000           | -                | -                | -                | -                | -                | -                | -                |
| <b>สำนักงานชลประทานที่ 17</b> |                          | <b>735,094</b>   | <b>735,094</b>   | <b>606,668</b>   | <b>606,668</b>   | <b>606,668</b>   | <b>606,669</b>   | <b>710,368</b>   | <b>710,368</b>   | <b>710,368</b>   |
| 75                            | ปัตตานี                  | 353,642          | 353,642          | 393,067          | 393,067          | 393,067          | 393,067          | 7,445            | 7,445            | 7,445            |
| 76                            | ยะลา                     | 208              | 208              | -                | -                | -                | -                | 385,622          | 385,622          | 385,622          |
| 77                            | นราธิวาส                 | 381,244          | 381,244          | 213,601          | 213,601          | 213,601          | 213,602          | 317,301          | 317,301          | 317,301          |



# ปริมาณน้ำฝน

ตารางที่ 40 ปริมาณน้ำฝนเฉลี่ย แยกเป็นรายภาค รายจังหวัด ปี 2554 – 2563

| ภาค/จังหวัด        | ปริมาณน้ำฝนเฉลี่ย Average rainfall (มม.) |       |       |       |       |       |       |       |       |       | Region/Province  |
|--------------------|--|-------|-------|-------|-------|-------|-------|-------|-------|-------|------------------|
|                    | 2554                                     | 2555  | 2556  | 2557  | 2558  | 2559  | 2560  | 2561  | 2562  | 2563  |                  |
| ทั้งประเทศ         | 1,731                                    | 1,365 | 1,443 | 1,260 | 1,333 | 1,530 | 2,092 | 1,630 | 1,388 | 1,639 | Whole Kingdom    |
| เหนือ              | 1,540                                    | 1,202 | 1,184 | 1,052 | 929   | 1,211 | 1,558 | 1,221 | 956   | 991   | Northern         |
| ตะวันออกเฉียงเหนือ | 1,627                                    | 1,048 | 1,239 | 1,095 | 1,052 | 1,129 | 1,753 | 1,400 | 1,252 | 1,424 | Northeastern     |
| กลาง               | 1,574                                    | 1,559 | 1,648 | 1,301 | 1,285 | 1,330 | 1,661 | 1,485 | 1,288 | 1,614 | Central          |
| ใต้                | 2,670                                    | 2,230 | 2,249 | 2,091 | 2,068 | 2,451 | 3,395 | 2,412 | 2,057 | 2,526 | Southern         |
| เชียงใหม่          | 1,775                                    | 1,869 | 2,142 | 1,434 | 1,304 | 1,689 | 2,176 | 1,876 | 925   | 1267  | Chiang Rai       |
| พะเยา              | 1,400                                    | 1,156 | 1,174 | 1,198 | 814   | 1,076 | 1,286 | 1,449 | 740   | 812   | Phayao           |
| ลำปาง              | 1,188                                    | 826   | 1,101 | 1,078 | 843   | 891   | 1,613 | 1,162 | 980   | 966   | Lampang          |
| ลำพูน              | 1,550                                    | 924   | 1,137 | 812   | 1,086 | 1,250 | 1,490 | 1,121 | 924   | 1062  | Lamphun          |
| เชียงใหม่          | 1,266                                    | 901   | 1,288 | 934   | 749   | 1,108 | 1,871 | 1,487 | 1,135 | 801   | Chiang Mai       |
| แม่ฮ่องสอน         | 1,667                                    | 1,694 | 1,251 | 1,090 | 1,074 | 1,003 | 1,270 | 1,337 | 1,024 | 857   | Mae Hong Son     |
| ตาก                | 1,760                                    | 1,523 | 1,143 | 1,033 | 1,078 | 1,305 | 1,326 | 1,239 | 1,150 | 1,032 | Tak              |
| กำแพงเพชร          | 1,594                                    | 1,279 | 1,527 | 1,333 | 996   | 1,131 | 1,864 | 1,130 | 1,042 | 661   | Kamphaeng Phet   |
| สุโขทัย            | 1,379                                    | 837   | 1,507 | 825   | 616   | 1,283 | 1,748 | 832   | 811   | 916   | Sukhothai        |
| แพร่               | 1,455                                    | 1,391 | 1,148 | 1,065 | 903   | 1,394 | 1,412 | 1,024 | 1,000 | 1,371 | Phrae            |
| น่าน               | 1,874                                    | 1,284 | 1,053 | 1,166 | 1,185 | 1,589 | 1,410 | 1,458 | 1,275 | 1,120 | Nan              |
| อุตรดิตถ์          | 1,537                                    | 1,031 | 1,346 | 790   | 637   | 1,084 | 1,552 | 1,330 | 843   | 1086  | Uttaradit        |
| พิษณุโลก           | 1,635                                    | 1,029 | 1,471 | 991   | 763   | 1,158 | 1,621 | 1,140 | 868   | 1149  | Phitsanulok      |
| พิจิตร             | 2,004                                    | 1,085 | 1,226 | 843   | 897   | 1,095 | 1,543 | 1,054 | 838   | 693   | Pichit           |
| นครสวรรค์          | 1,486                                    | 966   | 1,051 | 1,046 | 896   | 1,311 | 1,657 | 1,049 | 1,002 | 811   | Nakhon Sawan     |
| อุทัยธานี          | -  | -     | -     | 979   | 954   | 1,176 | 1,275 | 1,004 | 755   | 1177  | UthaiThani       |
| เพชรบูรณ์          | 1,313                                    | 1,141 | 1,381 | 1,016 | 998   | 1,041 | 1,363 | 1,066 | 943   | 1064  | Phetchabun       |
| เลย                | 1,740                                    | 1,171 | 1,549 | 1,192 | 1,036 | 1,280 | 1,545 | 1,126 | 681   | 1116  | Loei             |
| หนองบัวลำภู        | 1,334                                    | 532   | -     | 695   | 662   | 956   | 1,608 | 1,309 | 1,024 | 965   | Nong Bua Lam Phu |
| อุดรธานี           | 2,341                                    | 1,175 | 1,352 | 1,361 | 1,263 | 1,367 | 1,860 | 1,424 | 1,286 | 1,218 | Udon Thani       |
| หนองคาย            | 2,612                                    | 1,374 | 1,527 | 956   | 848   | 1,060 | 2,087 | 1,667 | 1,545 | 1,955 | Nong Khai        |
| บึงกาฬ             | -  | -     | -     | -     | -     | -     | -     | -     | -     | 3,784 | Bueng Kan        |
| สกลนคร             | 1,962                                    | 1,484 | 1,993 | 1,303 | 1,308 | 1,262 | 2,369 | 1,735 | 1,252 | 1,409 | Sakon Nakhon     |

ตารางที่ 40 ปริมาณน้ำฝนเฉลี่ย แยกเป็นรายภาค รายจังหวัด ปี 2554 - 2563 (ต่อ)

| ภาค/จังหวัด     | ปริมาณน้ำฝนเฉลี่ย Average rainfall (มม.) |       |       |       |       |       |       |       |       |       | Region/Province   |
|-----------------|--|-------|-------|-------|-------|-------|-------|-------|-------|-------|-------------------|
|                 | 2554                                     | 2555  | 2556  | 2557  | 2558  | 2559  | 2560  | 2561  | 2562  | 2563  |                   |
| นครพนม          | 2,406                                    | 1,969 | 2,055 | 1,598 | 1,882 | 1,738 | 2,479 | 2,757 | 2,111 | 1,348 | Nakhon Phanom     |
| มุกดาหาร        | 1,778                                    | 689   | 1,752 | 1,296 | 1,314 | 1,055 | 2,057 | 1,929 | 1,587 | 1,166 | Mukdahan          |
| ยโสธร           | -  | -     | -     | -     | -     | -     | -     | -     | -     | 1,099 | Yasothon          |
| อำนาจเจริญ      | -  | -     | -     | -     | -     | -     | -     | -     | -     | 1,425 | Amnat Chareon     |
| อุบลราชธานี     | 1,822                                    | 1,270 | 1,797 | 1,619 | 988   | 1,275 | 1,760 | 1,831 | 1,619 | 1,461 | Ubon Ratchathani  |
| ศรีสะเกษ        | 1,778                                    | 1,296 | 1,619 | 1,193 | 1,394 | 1,131 | 1,663 | 1,436 | 1,194 | 1,572 | Si Sa Ket         |
| สุรินทร์        | 1,185                                    | 822   | 1,608 | 831   | 1,012 | 1,296 | 1,427 | 1,078 | 1,271 | 1,175 | Surin             |
| บุรีรัมย์       | 1,289                                    | 994   | 1,348 | 802   | 1,185 | 671   | 1,563 | 792   | 1,042 | 1,445 | Buri Ram          |
| มหาสารคาม       | -  | -     | -     | 618   | 663   | 948   | 1,891 | 1,225 | 1,228 | 1,265 | MahaSarakham      |
| ร้อยเอ็ด        | 1,485                                    | 1,224 | 1,607 | 1,361 | 1,178 | 1,378 | 1,691 | 1,210 | 1,628 | 1,287 | Roi Et            |
| กาฬสินธุ์       | -  | -     | -     | 1,102 | 909   | 909   | 1,714 | 1,109 | 1,300 | 1,036 | Kalasin           |
| ขอนแก่น         | 1,696                                    | 935   | 943   | 748   | 953   | 1,031 | 1,561 | 1,168 | 1,018 | 1,323 | Khon Kaen         |
| ชัยภูมิ         | 971                                      | 934   | 1,333 | 714   | 767   | 1,157 | 1,136 | 912   | 775   | 1,164 | Chaiyaphum        |
| นครราชสีมา      | 1,111                                    | 618   | 1,306 | 955   | 910   | 992   | 1,386 | 1,095 | 727   | 1,261 | Nakhon Ratchasima |
| ลพบุรี          | 1,235                                    | 1,293 | 1,126 | 919   | 1,107 | 1,133 | 1,301 | 1,438 | 850   | 1,002 | Lop Buri          |
| ชัยนาท          | 1,234                                    | 912   | 1,276 | 955   | 901   | 1,367 | 1,196 | 792   | 739   | 804   | Chai Nat          |
| สุพรรณบุรี      | 1,151                                    | 1,129 | 1,049 | 1,035 | 994   | 904   | 1,219 | 854   | 587   | 897   | Suphan Buri       |
| พระนครศรีอยุธยา | 1,154                                    | 1,495 | 906   | 826   | 1,109 | 977   | 1,370 | 1,024 | 576   | 1,093 | Ayutthaya         |
| กรุงเทพมหานคร   | 2,126                                    | 1,559 | 1,773 | 1,189 | 1,600 | 1,892 | 2,192 | 1,834 | 999   | 1,218 | Bangkok           |
| ปทุมธานี        | 1,272                                    | 1,184 | 1,203 | 682   | 631   | 769   | 1,576 | 1,475 | 837   | 1,500 | Pathum Thani      |
| นครนายก         | -  | -     | -     | 1,464 | 1,425 | 1,420 | 0     | 0     | 2,728 | 3,217 | NakhonNayok       |
| ปราจีนบุรี      | 1,805                                    | 1,711 | 2,129 | 1,435 | 1,522 | 1,698 | 1,940 | 2,115 | 1,314 | 1,508 | Prachin Buri      |
| ฉะเชิงเทรา      | 1,661                                    | 1,636 | 1,777 | 1,493 | 1,234 | 1,171 | 1,865 | 1,885 | 921   | 1,430 | Chachoengsao      |
| สระแก้ว         | 1,428                                    | 1,400 | 2,015 | 1,307 | 982   | 983   | 1,499 | 1,572 | 1,240 | 1,412 | Sa Kaew           |
| จันทบุรี        | 3,259                                    | 2,857 | 3,711 | 3,004 | 2,130 | 2,399 | 3,869 | 2,667 | 3,178 | 3,070 | Chanthaburi       |
| ตราด            | -  | -     | -     | 5,267 | 4,359 | 3,136 | 4,531 | 4,800 | 5,287 | 3,504 | Trat              |
| ระยอง           | 1,818                                    | 1,550 | 1,744 | 1,131 | 1,655 | 1,480 | 1,625 | 1,461 | 1,011 | 1,412 | Rayong            |
| ชลบุรี          | 1,660                                    | 1,732 | 1,756 | 1,188 | 1,289 | 1,663 | 1,383 | 1,191 | 945   | 1,391 | Chon Buri         |



ตารางที่ 40 ปริมาณน้ำฝนเฉลี่ย แยกเป็นรายภาค รายจังหวัด ปี 2554 - 2563 (ต่อ)

| ภาค/จังหวัด     | ปริมาณน้ำฝนเฉลี่ย Average rainfall (มม.) |       |       |       |       |       |       |       |       |       | Region/Province     |
|-----------------|--|-------|-------|-------|-------|-------|-------|-------|-------|-------|---------------------|
|                 | 2554                                     | 2555  | 2556  | 2557  | 2558  | 2559  | 2560  | 2561  | 2562  | 2563  |                     |
| สมุทรปราการ     | -  | -     | -     | 744   | 1,155 | 2,094 | 1,234 | 1,179 | 878   | 1171  | SamutPrakan         |
| นครปฐม          | -  | -     | -     | 587   | 1,174 | 740   | 1,228 | 1,043 | 694   | 1208  | NakhonPathom        |
| กาญจนบุรี       | 1,507                                    | 1,730 | 1,089 | 1,114 | 1,260 | 1,253 | 1,413 | 1,335 | 1,082 | 1,325 | Kanchanaburi        |
| ราชบุรี         | 881                                      | 994   | 1,350 | 894   | 936   | 1,252 | 1,208 | 1,007 | 956   | 1108  | Ratchaburi          |
| สมุทรสงคราม     | -  | -     | -     | 590   | 1,100 | 733   | 1,424 | 1,085 | 814   | 985   | SamutSongkram       |
| เพชรบุรี        | 956                                      | 1,073 | 1,138 | 987   | 817   | 1,133 | 1,500 | 1,034 | 586   | 2934  | Phetchaburi         |
| ประจวบคีรีขันธ์ | 840                                      | 933   | 1,419 | 843   | 862   | 1,073 | 1,311 | 1,383 | 823   | 1077  | Prachuap Khiri Khan |
| ชุมพร           | 2,165                                    | 1,706 | 1,931 | 1,594 | 1,526 | 1,637 | 2,318 | 2,180 | 1,693 | 1,911 | Chumphon            |
| ระนอง           | 4,152                                    | 5,553 | 4,535 | 4,387 | 3,603 | 4,384 | 4,693 | 4,761 | 3,829 | 3,042 | Ranong              |
| สุราษฎร์ธานี    | 2,244                                    | 1,549 | 1,638 | 1,390 | 1,306 | 1,771 | 2,301 | 1,861 | 1,451 | 1,611 | Surat Thani         |
| พังงา           | -  | -     | -     | 3,400 | 3,349 | 5,884 | 4,666 | 3,663 | 3,406 | 3,889 | Phangnga            |
| ภูเก็ต          | 1,722                                    | 2,494 | 2,603 | 2,005 | 2,265 | 2,708 | 2,908 | 2,308 | 2,066 | 2,751 | Phuket              |
| กระบี่          | 1,925                                    | 1,978 | 2,524 | 2,326 | 2,098 | 2,560 | 2,708 | 1,952 | 1,750 | 2,422 | Krabi               |
| ตรัง            | 2,097                                    | 2,464 | 2,456 | 2,148 | 2,054 | 2,551 | 3,222 | 2,143 | 2,036 | 2,215 | Trang               |
| นครศรีธรรมราช   | 3,003                                    | 1,717 | 2,841 | 1,544 | 1,538 | 1,797 | 3,843 | 2,150 | 1,850 | 2,136 | Nakhon Si Thammarat |
| พัทลุง          | 3,517                                    | 1,912 | 2,418 | 2,083 | 2,632 | 2,170 | 3,596 | 1,841 | 1,703 | 2,286 | Phatthalung         |
| สงขลา           | 2,117                                    | 1,508 | 2,794 | 1,884 | 1,262 | 1,543 | 2,678 | 1,671 | 1,452 | 2,117 | Songkhla            |
| สตูล            | 2,389                                    | 2,503 | 2,206 | 2,491 | 2,791 | 1,965 | 3,039 | 2,225 | 1,906 | 2,430 | Satun               |
| ปัตตานี         | 2,616                                    | 1,651 | 1,626 | 1,857 | 1,106 | 1,603 | 3,094 | 1,993 | 1,464 | 2,358 | Pattani             |
| ยะลา            | 2,668                                    | 1,683 | 2,656 | 2,044 | 1,429 | 1,345 | 3,667 | 2,240 | 2,097 | 3,178 | Yala                |
| นราธิวาส        | 3,233                                    | 2,261 | 2,996 | 3,062 | 1,993 | 2,396 | 4,802 | 2,784 | 2,089 | 3,019 | Narathiwat          |



อุณหภูมิต่ำ

ตารางที่ 41 อุณหภูมิต่ำสุดเฉลี่ย แยกเป็นรายภาค รายจังหวัด ปี 2554 - 2563

| ภาค/จังหวัด        | อุณหภูมิต่ำสุดเฉลี่ย Average minimum temperature (องศาเซลเซียส) |      |      |      |      |      |      |      |      |      | Region/Province  |
|--------------------|---|------|------|------|------|------|------|------|------|------|------------------|
|                    | 2554  | 2555 | 2556 | 2557 | 2558 | 2559 | 2560 | 2561 | 2562 | 2563 |                  |
| ทั้งประเทศ         | 12.5  | 14.3 | 9.0  | 10.0 | 11.9 | 11.4 | 20.4 | 22.8 | 20.3 | 20.8 | Whole Kingdom    |
| เหนือ              | 10.5  | 9.1  | 7.0  | 10.0 | 11.9 | 11.4 | 19.4 | 22.2 | 19.4 | 19.5 | Northern         |
| ตะวันออกเฉียงเหนือ | 9.9   | 12.8 | 2.0  | 11.7 | 13.2 | 13.8 | 19   | 22.5 | 19.8 | 19.5 | Northeastern     |
| กลาง               | 13.5  | 16.7 | 7.0  | 14.5 | 16.5 | 15.0 | 21.2 | 23.8 | 21.5 | 21.6 | Central          |
| ใต้                | 16.0  | 18.4 | 20.0 | 18.8 | 19.5 | 20.8 | 22.1 | 22.7 | 20.4 | 22.4 | Southern         |
| เชียงใหม่          | 10.6  | 10.2 | 7.8  | 12.4 | 13.2 | 11.6 | 17.2 | 20.3 | 16.7 | 16.6 | Chiang Rai       |
| พะเยา              | 11.1  | 9.5  | 7.0  | 13.0 | 14.0 | 12.6 | 17.5 | 20.9 | 17.6 | 17.4 | Phayao           |
| ลำปาง              | 11.8  | 9.7  | 8.6  | 13.3 | 15.1 | 14.1 | 19   | 21.6 | 18.8 | 18.9 | Lampang          |
| ลำพูน              | 12.0  | 10.0 | 9.6  | 13.6 | 16.0 | 14.1 | 19   | 22   | 19.1 | 19.0 | Lamphun          |
| เชียงใหม่          | 13.4  | 11.2 | 11.6 | 11.7 | 11.9 | 11.4 | 16.6 | 19.4 | 19.6 | 16.9 | Chiang Mai       |
| แม่ฮ่องสอน         | 12.2  | 10.9 | 9.8  | 13.2 | 13.0 | 12.7 | 17.6 | 20.7 | 16.1 | 17.9 | Mae Hong Son     |
| ตาก                | 13.5  | 11.5 | 11.1 | 10.0 | 12.2 | 11.8 | 18.1 | 20.9 | 18.1 | 18.3 | Tak              |
| กำแพงเพชร          | 14.7  | 15.2 | 13.0 | 16.2 | 17.7 | 18.8 | 20.9 | 23.7 | 20.9 | 21.3 | Kamphaeng Phet   |
| สุโขทัย            | 14.9  | 15.0 | 13.0 | 16.0 | 17.2 | 18.4 | 20.8 | 23.4 | 20.9 | 21.1 | Sukhothai        |
| แพร่               | 12.2  | 11.0 | 10.5 | 14.0 | 15.4 | 15.5 | 19.2 | 22.1 | 19.1 | 19.1 | Phrae            |
| น่าน               | 10.5  | 9.1  | 8.5  | 11.8 | 12.9 | 12.9 | 17.6 | 20.9 | 17.1 | 17.6 | Nan              |
| อุตรดิตถ์          | 14.5  | 15.0 | 13.1 | 16.2 | 17.4 | 18.2 | 20.9 | 23.8 | 21.3 | 21.4 | Uttaradit        |
| พิษณุโลก           | 14.7  | 15.3 | 12.0 | 15.8 | 17.5 | 16.9 | 20.9 | 23.9 | 20.7 | 20.9 | Phitsanulok      |
| พิจิตร             | -   | -    | -    | 16.6 | 17.6 | 19.5 | 21.5 | 23.9 | 21   | 21.5 | Pichit           |
| นครสวรรค์          | 14.5  | 17.9 | 12.2 | 15.6 | 17.8 | 20.1 | 20.8 | 23.9 | 21.4 | 21.8 | Nakhon Sawan     |
| อุทัยธานี          | -   | -    | -    | 15.1 | 17.3 | 19.6 | 21.5 | 23.9 | 21.1 | 21.8 | UthaiThani       |
| เพชรบูรณ์          | 14.1  | 16.1 | 9.9  | 14.6 | 16.8 | 18.1 | 20.2 | 22.9 | 20.3 | 20.8 | Phetchabun       |
| เลย                | 9.9   | 13.0 | 2.0  | 12.0 | 13.3 | 15.0 | 18.1 | 21.2 | 18.3 | 19.1 | Loei             |
| หนองบัวลำภู        | -   | -    | -    | 13.3 | 14.6 | 16.1 | 19   | 22   | 19.2 | 19.6 | Nong Bua Lam Phu |
| อุดรธานี           | 10.5  | 13.6 | 10.6 | 13.7 | 14.7 | 16.2 | 18.9 | 22.4 | 19.6 | 19.8 | Udon Thani       |
| หนองคาย            | 11.1  | 13.7 | 10.9 | 14.3 | 16.0 | 16.9 | 19.4 | 23   | 20.8 | 19.2 | Nong Khai        |
| บึงกาฬ             |   |      |      |      |      |      |      |      |      | 19.0 | Bueng Kan        |
| สกลนคร             | 11.0  | 13.0 | 9.8  | 11.9 | 13.4 | 13.8 | 18   | 22   | 19.5 | 18.9 | Sakon Nakhon     |

ตารางที่ 41 อุณหภูมิต่ำสุดเฉลี่ย แยกเป็นรายภาค รายจังหวัด ปี 2554 - 2563 (ต่อ)

| ภาค/จังหวัด     | อุณหภูมิต่ำสุดเฉลี่ย Average minimum temperature (องศาเซลเซียส) |      |      |      |      |      |      |      |      |      | Region/Province   |
|-----------------|---|------|------|------|------|------|------|------|------|------|-------------------|
|                 | 2554  | 2555 | 2556 | 2557 | 2558 | 2559 | 2560 | 2561 | 2562 | 2563 |                   |
| นครพนม          | 10.9  | 12.8 | 10.1 | 11.7 | 13.2 | 13.9 | 17.8 | 22.3 | 18.7 | 18.3 | Nakhon Phanom     |
| มุกดาหาร        | 12.3  | 14.0 | 10.0 | 14.6 | 16.2 | 16.3 | 19.2 | 22.7 | 20.4 | 19.8 | Mukdahan          |
| ยโสธร           |   |      |      |      |      |      |      |      |      | 19.3 | Yasothon          |
| อำนาจเจริญ      |   |      |      |      |      |      |      |      |      | 19.2 | AmnatChareon      |
| อุบลราชธานี     | 12.6  | 14.5 | 12.4 | 14.8 | 15.7 | 17.2 | 19.6 | 22.9 | 20.6 | 19.9 | Ubon Ratchathani  |
| ศรีสะเกษ        | 13.2  | 15.5 | 12.6 | 15.6 | 16.9 | 17.5 | 19.5 | 23   | 20.2 | 19.9 | Si Sa Ket         |
| สุรินทร์        | 12.4  | 15.2 | 12.0 | 14.7 | 16.3 | 16.9 | 19.2 | 22.9 | 19.6 | 18.9 | Surin             |
| บุรีรัมย์       | 11.0  | 13.7 | 10.1 | 13.1 | 16.2 | 15.6 | 18.6 | 22.6 | 19.3 | 19.9 | Buri Ram          |
| มหาสารคาม       | -   | -    | -    | 14.5 | 15.5 | 16.7 | 19.3 | 22.7 | 20.5 | 19.9 | MahaSarakhom      |
| ร้อยเอ็ด        | 12.2  | 14.2 | 12.0 | 14.2 | 15.7 | 16.3 | 18.8 | 22.7 | 20.2 | 19.6 | Roi Et            |
| กาฬสินธุ์       | -   | -    | -    | 14.3 | 15.8 | 16.3 | 19.1 | 22.5 | 20.1 | 19.2 | Kalasin           |
| ขอนแก่น         | 11.6  | 15.0 | 11.6 | 13.4 | 15.2 | 16.0 | 18.9 | 22.5 | 20.1 | 19.7 | Khon Kaen         |
| ชัยภูมิ         | 13.4  | 16.5 | 12.2 | 16.1 | 17.7 | 18.7 | 19.9 | 23   | 20.5 | 20.6 | Chaiyaphum        |
| นครราชสีมา      | 13.5  | 16.3 | 12.2 | 15.2 | 17.0 | 18.6 | 19.6 | 22.8 | 19   | 20.3 | Nakhon Ratchasima |
| ลพบุรี          | 16.2  | 20.2 | 16.0 | 14.5 | 16.5 | 19.1 | 21.1 | 24   | 21.2 | 21.5 | Lop Buri          |
| ชัยนาท          | 16.0  | 18.9 | 13.1 | 16.8 | 18.4 | 20.5 | 21.2 | 24.1 | 21.2 | 21.6 | Chai Nat          |
| สุพรรณบุรี      | 16.3  | 19.7 | 14.2 | 15.6 | 17.8 | 20.0 | 21.5 | 24.3 | 21.7 | 21.0 | Suphan Buri       |
| พระนครศรีอยุธยา | 16.5  | 19.6 | 13.1 | 16.1 | 18.8 | 20.6 | 20.5 | 23.3 | 21.3 | 20.9 | Ayutthaya         |
| กรุงเทพมหานคร   | 17.6  | 21.8 | 17.8 | 19.4 | 21.2 | 23.2 | 22.7 | 25.8 | 23   | 23.3 | Bangkok           |
| ปทุมธานี        | 17.2  | 20.5 | 15.7 | 18.2 | 20.6 | 22.3 | 22   | 24.9 | 22.8 | 22.5 | Pathum Thani      |
| นครนายก         | -   | -    | -    | 17.3 | 19.1 | 15.0 | 14.6 | 14.8 | 15.4 | 15.6 | NakhonNayok       |
| ปราจีนบุรี      | 16.3  | 20.2 | 7.0  | 17.3 | 19.1 | 21.4 | 21.7 | 24.3 | 22.1 | 22.0 | Prachin Buri      |
| ฉะเชิงเทรา      | 15.2  | 16.7 | 12.7 | 17.3 | 19.1 | 20.9 | 19.6 | 22.9 | 20.5 | 20.8 | Chachoengsao      |
| สระแก้ว         | 15.0  | 18.5 | 13.0 | 16.4 | 18.7 | 21.1 | 21   | 24.2 | 21.8 | 21.6 | Sa Kaew           |
| จันทบุรี        | 18.0  | 20.8 | 17.4 | 18.2 | 18.7 | 20.5 | 21.2 | 23.8 | 22.2 | 21.7 | Chanthaburi       |
| ตราด            | -   | -    | -    | 20.4 | 21.5 | 22.2 | 21.9 | 23.9 | 22.1 | 22.3 | Trat              |
| ระยอง           | 18.5  | 21.0 | 16.0 | 19.1 | 20.9 | 22.7 | 22.2 | 25.3 | 23.2 | 22.8 | Rayong            |
| ชลบุรี          | 17.7  | 20.1 | 16.4 | 19.8 | 21.9 | 20.5 | 22.3 | 25.3 | 23.1 | 22.9 | Chon Buri         |

ตารางที่ 42 อุณหภูมิต่ำสุดเฉลี่ย แยกเป็นรายภาค รายจังหวัด ปี 2554 - 2563 (ต่อ)

| ภาค/จังหวัด     | อุณหภูมิต่ำสุดเฉลี่ย Average minimum temperature (องศาเซลเซียส) |      |      |      |      |      |      |      |      |      | Region/Province     |
|-----------------|---|------|------|------|------|------|------|------|------|------|---------------------|
|                 | 2554  | 2555 | 2556 | 2557 | 2558 | 2559 | 2560 | 2561 | 2562 | 2563 |                     |
| สมุทรปราการ     | -   | -    | -    | 19.7 | 20.9 | 23.1 | 22.6 | 26   | 22.9 | 23.2 | SamutPrakan         |
| นครปฐม          | -   | -    | -    | 15.5 | 17.3 | 20.3 | 20.7 | 23.7 | 20.6 | 20.6 | NakhonPathom        |
| กาญจนบุรี       | 13.5  | 16.8 | 13.8 | 14.7 | 17.2 | 19.0 | 20.5 | 23   | 20.3 | 20.5 | Kanchanaburi        |
| ราชบุรี         | 16.5  | 18.7 | 14.5 | 17.2 | 18.9 | 21.0 | 21.5 | 24.1 | 22   | 21.8 | Ratchaburi          |
| สมุทรสงคราม     | -   | -    | -    | 15.5 | 17.3 | 20.3 | 22   | 24.1 | 20.6 | 22.9 | SamutSongkram       |
| เพชรบุรี        | 17.8  | 20.4 | 15.5 | 18.5 | 20.3 | 23.0 | 22.4 | 25   | 22.9 | 22.8 | Phetchaburi         |
| ประจวบคีรีขันธ์ | 17.8  | 19.5 | 17.5 | 16.4 | 18.0 | 20.0 | 21.6 | 23.8 | 21.8 | 22.0 | Prachuap Khiri Khan |
| ชุมพร           | 18.8  | 20.7 | 17.4 | 19.7 | 20.6 | 22.2 | 21.9 | 23.8 | 22.2 | 22.1 | Chumphon            |
| ระนอง           | 17.2  | 12.0 | 19.5 | 20.9 | 22.3 | 23.3 | 21.4 | 24.1 | 22.7 | 22.4 | Ranong              |
| สุราษฎร์ธานี    | 19.0  | 20.2 | 19.0 | 19.3 | 19.6 | 21.2 | 21.6 | 23.7 | 22   | 22.2 | Surat Thani         |
| พังงา           | -   | -    | -    | 21.9 | 22.4 | 23.2 | 22.4 | 22.5 | 22.3 | 22.3 | Phangnga            |
| ภูเก็ต          | 22.4  | 23.5 | 22.9 | 21.3 | 22.0 | 23.1 | 22.2 | 24.8 | 22.9 | 22.9 | Phuket              |
| กระบี่          | 19.5  | 18.4 | 20.0 | 19.6 | 20.5 | 20.8 | 21.4 | 22.3 | 21.5 | 22.5 | Krabi               |
| ตรัง            | 16.0  | 21.0 | 20.5 | 20.9 | 21.7 | 23.2 | 22.4 | 22.6 | 22.3 | 22.7 | Trang               |
| นครศรีธรรมราช   | 18.1  | 20.5 | 20.5 | 19.5 | 19.6 | 21.5 | 22.3 | 22.3 | 18.9 | 22.3 | Nakhon Si Thammarat |
| พัทลุง          | 20.3  | 21.2 | 22.2 | 22.4 | 23.1 | 24.3 | 22.8 | 23.1 | 22.9 | 23.1 | Phatthalung         |
| สงขลา           | 20.5  | 22.7 | 23.0 | 18.8 | 20.4 | 21.6 | 22.2 | 22.3 | 21.7 | 22.2 | Songkhla            |
| สตูล            | 19.5  | 21.8 | 21.5 | 21.6 | 22.9 | 24.1 | 22.2 | 22.1 | 22.1 | 22.3 | Satun               |
| ปัตตานี         | 19.6  | 21.5 | 21.5 | 20.8 | 21.6 | 23.3 | 22.8 | 22.4 | 22.1 | 22.5 | Pattani             |
| ยะลา            | 18.6  | 21.0 | 20.5 | 20.4 | 21.7 | 22.9 | 22.3 | 21.9 | 21.6 | 21.8 | Yala                |
| นราธิวาส        | 20.3  | 21.8 | 20.9 | 21.3 | 19.5 | 21.8 | 21   | 20.7 | -    | -    | Narathiwat          |

ตารางที่ 42 อุณหภูมิสูงสุดเฉลี่ย แยกเป็นรายภาค รายจังหวัด ปี 2554 - 2563

| ภาค/จังหวัด        | อุณหภูมิสูงสุดเฉลี่ย Average maximum temperature (องศาเซลเซียส) |      |      |      |      |      |      |       |      |      | Region/Province  |
|--------------------|---|------|------|------|------|------|------|-------|------|------|------------------|
|                    | 2554  | 2555 | 2556 | 2557 | 2558 | 2559 | 2560 | 2561  | 2562 | 2563 |                  |
| ทั้งประเทศ         | 39.2  | 40.6 | 41.1 | 39.5 | 39.7 | 41.9 | 35.5 | 35.3  | 36.4 | 36.2 | Whole Kingdom    |
| เหนือ              | 40.4  | 41.8 | 41.8 | 39.5 | 39.7 | 41.9 | 35.9 | 35.6  | 37.1 | 37.0 | Northern         |
| ตะวันออกเฉียงเหนือ | 40.7  | 40.8 | 42.3 | 37.2 | 38.3 | 40.6 | 36.0 | 35.9  | 37.2 | 36.8 | Northeastern     |
| กลาง               | 39.2  | 41.3 | 42.7 | 38.4 | 38.2 | 41.0 | 35.4 | 35.1  | 36.0 | 36.0 | Central          |
| ใต้                | 36.6  | 38.5 | 38.3 | 37.1 | 36.6 | 39.3 | 34.6 | 34.00 | 35.2 | 34.9 | Southern         |
| เชียงใหม่          | 35.4  | 38.7 | 38.0 | 34.8 | 35.1 | 38.3 | 34.9 | 34.1  | 35.9 | 35.6 | Chiang Rai       |
| พะเยา              | 36.9  | 39.2 | 38.5 | 35.9 | 35.3 | 39.1 | 35.1 | 34.5  | 35.7 | 35.9 | Phayao           |
| ลำปาง              | 39.0  | 41.7 | 41.5 | 38.7 | 38.2 | 41.8 | 36.5 | 36.2  | 37.7 | 37.8 | Lampang          |
| ลำพูน              | 38.8  | 41.0 | 41.5 | 38.2 | 37.6 | 41.6 | 36.9 | 36.1  | 37.1 | 37.4 | Lamphun          |
| เชียงใหม่          | 37.1  | 39.5 | 39.7 | 37.1 | 36.9 | 39.9 | 31.5 | 31.2  | 37.2 | 32.3 | Chiang Mai       |
| แม่ฮ่องสอน         | 38.4  | 40.0 | 41.3 | 39.5 | 39.5 | 41.5 | 36.7 | 35.9  | 36.7 | 37.2 | Mae Hong Son     |
| ตาก                | 40.4  | 41.7 | 41.8 | 38.6 | 38.6 | 41.2 | 34.9 | 34.7  | 35.4 | 36.1 | Tak              |
| กำแพงเพชร          | 37.5  | 40.8 | 40.7 | 37.5 | 37.7 | 41.1 | 36.4 | 36.3  | 37.4 | 37.7 | Kamphaeng Phet   |
| สุโขทัย            | 37.2  | 41.8 | 41.4 | 38.9 | 39.3 | 41.6 | 36.4 | 36.2  | 37.6 | 37.7 | Sukhothai        |
| แพร่               | 37.4  | 41.7 | 40.5 | 37.6 | 37.6 | 41.1 | 36.3 | 36.2  | 37.8 | 37.9 | Phrae            |
| น่าน               | 38.2  | 39.8 | 41.4 | 37.9 | 36.9 | 40.0 | 35.9 | 35.6  | 37   | 36.9 | Nan              |
| อุดรดิต            | 38.4  | 41.5 | 40.0 | 37.6 | 38.2 | 41.4 | 37.1 | 37.3  | 38.4 | 38.2 | Uttaradit        |
| พิษณุโลก           | 36.8  | 39.6 | 39.4 | 37.5 | 37.9 | 40.4 | 35.9 | 36    | 36.9 | 37.1 | Phitsanulok      |
| พิจิตร             | -   | -    | -    | 37.2 | 37.7 | 40.4 | 36.2 | 35.8  | 37.1 | 37.4 | Pichit           |
| นครสวรรค์          | 38.2  | 40.8 | 41.5 | 38.0 | 39.7 | 41.9 | 36.6 | 36.6  | 37.8 | 38.2 | Nakhon Sawan     |
| อุทัยธานี          | -   | -    | -    | 37.8 | 38.3 | 41.1 | 36.7 | 36.8  | 37.7 | 38.1 | UthaiThani       |
| เพชรบูรณ์          | 38.6  | 40.2 | 41.3 | 37.6 | 37.0 | 40.3 | 36.8 | 36.5  | 37.9 | 37.9 | Phetchabun       |
| เลย                | 38.7  | 40.6 | 41.2 | 36.4 | 36.9 | 40.0 | 36.3 | 35.8  | 38   | 37.1 | Loei             |
| หนองบัวลำภู        | -   | -    | -    | 36.3 | 37.4 | 40.5 | 36.2 | 35.7  | 37.6 | 37.7 | Nong Bua Lam Phu |
| อุดรธานี           | 39.0  | 40.8 | 42.0 | 36.6 | 36.9 | 39.9 | 36.2 | 36    | 37.2 | 37.0 | Udon Thani       |
| บึงกาฬ             |   |      |      |      |      |      |      |       |      | 37.0 | Bueng Kan        |
| หนองคาย            | 40.1  | 39.7 | 42.3 | 36.1 | 37.9 | 39.4 | 36.2 | 36.2  | 37.1 | 36.0 | Nong Khai        |
| สกลนคร             | 39.5  | 38.3 | 41.3 | 36.2 | 36.4 | 39.1 | 35.5 | 35.7  | 36.5 | 36.4 | Sakon Nakhon     |

ตารางที่ 42 อุณหภูมิสูงสุดเฉลี่ย แยกเป็นรายภาค รายจังหวัด ปี 2554 - 2563 (ต่อ)

| ภาค/จังหวัด     | อุณหภูมิสูงสุดเฉลี่ย Average maximum temperature (องศาเซลเซียส) |      |      |      |      |      |      |      |      |      | Region/Province   |
|-----------------|---|------|------|------|------|------|------|------|------|------|-------------------|
|                 | 2554  | 2555 | 2556 | 2557 | 2558 | 2559 | 2560 | 2561 | 2562 | 2563 |                   |
| นครพนม          | 38.5  | 38.5 | 38.3 | 35.4 | 37.0 | 37.7 | 35.2 | 35.6 | 36.3 | 36.3 | Nakhon Phanom     |
| มุกดาหาร        | 39.0  | 38.9 | 40.0 | 36.5 | 36.9 | 39.7 | 36.1 | 36   | 37   | 37.0 | Mukdahan          |
| ยโสธร           |   |      |      |      |      |      |      |      |      | 36.7 | Yasothon          |
| อำนาจเจริญ      |   |      |      |      |      |      |      |      |      | 35.4 | AmnatChareon      |
| อุบลราชธานี     | 39.1  | 39.5 | 40.6 | 37.1 | 38.3 | 40.0 | 36.4 | 36.4 | 37   | 36.9 | Ubon Ratchathani  |
| ศรีสะเกษ        | 38.4  | 39.7 | 39.7 | 36.9 | 37.7 | 39.7 | 35.8 | 35.9 | 36.9 | 36.8 | Si Sa Ket         |
| สุรินทร์        | 38.2  | 39.3 | 40.0 | 36.6 | 37.3 | 40.6 | 35.9 | 36.2 | 37.1 | 37.2 | Surin             |
| บุรีรัมย์       | 40.7  | 39.7 | 41.3 | 37.2 | 37.7 | 40.6 | 35.9 | 36.3 | 37.3 | 36.9 | Buri Ram          |
| มหาสารคาม       | -   | -    | -    | 36.7 | 37.4 | 39.9 | 36.5 | 34.4 | 38.4 | 37.5 | MahaSarakham      |
| ร้อยเอ็ด        | 39.2  | 38.8 | 41.0 | 36.3 | 37.2 | 39.7 | 35.8 | 35.8 | 36.8 | 36.6 | Roi Et            |
| กาฬสินธุ์       | -   | -    | -    | 36.0 | 36.9 | 38.6 | 35.3 | 35.5 | 37   | 36.8 | Kalasin           |
| ขอนแก่น         | 39.3  | 39.0 | 41.8 | 37.1 | 37.5 | 39.9 | 36.2 | 36.1 | 37.7 | 37.3 | Khon Kaen         |
| ชัยภูมิ         | 38.6  | 39.6 | 40.6 | 36.6 | 37.8 | 40.3 | 36.3 | 36.1 | 38.1 | 37.4 | Chaiyaphum        |
| นครราชสีมา      | 37.9  | 39.2 | 41.0 | 35.9 | 36.2 | 39.0 | 35.7 | 36.7 | 36.6 | 36.6 | Nakhon Ratchasima |
| ลพบุรี          | 36.9  | 38.5 | 39.7 | 37.6 | 38.1 | 40.8 | 37   | 36.3 | 37.8 | 38.3 | Lop Buri          |
| ชัยนาท          | 38.2  | 40.3 | 41.6 | 36.7 | 36.9 | 39.9 | 36.1 | 36   | 37.2 | 37.7 | Chai Nat          |
| สุพรรณบุรี      | 38.6  | 40.2 | 40.7 | 37.8 | 38.2 | 40.1 | 36.7 | 36.3 | 37.7 | 37.8 | Suphan Buri       |
| พระนครศรีอยุธยา | 37.0  | 39.8 | 40.1 | 38.0 | 38.0 | 40.0 | 36.7 | 36.2 | 37.2 | 37.8 | Ayutthaya         |
| กรุงเทพมหานคร   | 39.2  | 40.0 | 40.1 | 37.4 | 36.3 | 37.2 | 36.1 | 35.4 | 36.6 | 36.7 | Bangkok           |
| ปทุมธานี        | 37.0  | 39.0 | 39.6 | 37.4 | 37.3 | 39.2 | 37.1 | 37.4 | 38.4 | 37.9 | Pathum Thani      |
| นครนายก         | -   | -    | -    | 36.7 | 36.4 | 39.0 | 26.1 | 26.1 | 27.2 | 27.3 | NakhonNayok       |
| ปราจีนบุรี      | 37.5  | 39.7 | 40.0 | 37.7 | 36.9 | 39.4 | 36.5 | 36.1 | 37.3 | 37.2 | Prachin Buri      |
| ฉะเชิงเทรา      | 37.6  | 38.5 | 39.4 | 35.9 | 36.1 | 38.5 | 35.7 | 35.3 | 37   | 37.2 | Chachoengsao      |
| สระแก้ว         | 37.0  | 38.9 | 40.0 | 37.0 | 38.2 | 40.0 | 36.5 | 36.2 | 37.2 | 37.2 | Sa Kaew           |
| จันทบุรี        | 35.7  | 36.0 | 37.4 | 34.7 | 34.5 | 35.5 | 34.7 | 34.7 | 35.1 | 35.1 | Chanthaburi       |
| ตราด            | -   | -    | -    | 34.3 | 33.8 | 34.7 | 34.2 | 33.8 | 34.5 | 34.4 | Trat              |
| ระยอง           | 34.5  | 34.8 | 34.7 | 34.4 | 33.8 | 34.9 | 34.3 | 33.8 | 34.6 | 34.3 | Rayong            |
| ชลบุรี          | 33.9  | 37.7 | 38.0 | 35.8 | 36.0 | 37.1 | 34.8 | 35.1 | 35.7 | 35.1 | Chon Buri         |

ตารางที่ 43 อุณหภูมิเฉลี่ย แยกเป็นรายภาค รายจังหวัด ปี 2554 - 2563

| ภาค/จังหวัด        | อุณหภูมิเฉลี่ย Average temperature (องศาเซลเซียส) |      |      |      |      |      |      |      |      |      | Region/Province  |
|--------------------|---|------|------|------|------|------|------|------|------|------|------------------|
|                    | 2554  | 2555 | 2556 | 2557 | 2558 | 2559 | 2560 | 2561 | 2562 | 2563 |                  |
| ทั้งประเทศ         | 27.2  | 26.7 | 27.3 | 27.3 | 27.7 | 27.9 | 26.3 | 26.2 | 27.9 | 27.7 | Whole Kingdom    |
| เหนือ              | 26.2  | 27.2 | 27.0 | 26.7 | 27.2 | 27.3 | 25.2 | 25   | 27.4 | 27.6 | Northern         |
| ตะวันออกเฉียงเหนือ | 27.9  | 26.5 | 26.5 | 27.0 | 27.5 | 27.5 | 27   | 26.9 | 28   | 27.4 | Northeastern     |
| กลาง               | 27.6  | 28.5 | 28.2 | 28.1 | 28.4 | 28.7 | 25.5 | 25.4 | 28.3 | 28.3 | Central          |
| ใต้                | 27.1  | 24.4 | 27.5 | 27.5 | 27.7 | 28.0 | 27.4 | 27.5 | 27.8 | 27.7 | Southern         |
| เชียงใหม่          | 24.5  | 25.2 | 25.0 | 24.7 | 25.1 | 25.2 | 24.9 | 24.8 | 25.8 | 25.4 | Chiang Rai       |
| พะเยา              | 24.8  | 25.8 | 25.6 | 25.5 | 25.8 | 26.1 | 25.7 | 25.4 | 26.2 | 26.4 | Phayao           |
| ลำปาง              | 25.8  | 26.8 | 26.7 | 26.5 | 27.1 | 27.1 | 26.6 | 26.5 | 27.4 | 27.6 | Lampang          |
| ลำพูน              | 25.5  | 26.7 | 26.5 | 26.5 | 27.1 | 27.2 | 26.8 | 26.6 | 27.2 | 27.3 | Lamphun          |
| เชียงใหม่          | 25.9  | 26.9 | 27.0 | 23.7 | 23.7 | 23.4 | 22.9 | 22.8 | 22.5 | 23.7 | Chiang Mai       |
| แม่ฮ่องสอน         | 25.4  | 25.8 | 26.2 | 25.8 | 26.3 | 26.5 | 26.3 | 25.9 | 26.3 | 26.6 | Mae Hong Son     |
| ตาก                | 26.7  | 28.1 | 27.7 | 25.5 | 25.9 | 26.0 | 25.7 | 25.5 | 26.1 | 26.4 | Tak              |
| กำแพงเพชร          | 26.8  | 28.1 | 27.6 | 27.8 | 28.4 | 28.5 | 28   | 27.9 | 28.6 | 28.8 | Kamphaeng Phet   |
| สุโขทัย            | 27.1  | 28.2 | 28.0 | 27.9 | 28.4 | 28.4 | 28   | 27.9 | 28.7 | 28.7 | Sukhothai        |
| แพร่               | 25.8  | 26.9 | 26.5 | 26.6 | 27.3 | 27.5 | 27   | 27   | 27.8 | 27.8 | Phrae            |
| น่าน               | 25.7  | 26.8 | 26.7 | 25.8 | 26.0 | 26.0 | 26   | 25.7 | 26.4 | 26.5 | Nan              |
| อุตรดิตถ์          | 26.9  | 28.1 | 27.8 | 27.8 | 28.5 | 28.5 | 27.9 | 27.9 | 28.8 | 28.8 | Uttaradit        |
| พิษณุโลก           | 27.1  | 28.2 | 27.9 | 27.9 | 28.4 | 28.5 | 28.1 | 28   | 28.6 | 28.7 | Phitsanulok      |
| พิจิตร             | -   | -    | -    | 28.0 | 28.6 | 28.7 | 28.2 | 28.1 | 28.7 | 29.0 | Pichit           |
| นครสวรรค์          | 27.4  | 28.7 | 28.4 | 28.3 | 28.8 | 28.9 | 28.3 | 28.3 | 29.1 | 29.3 | Nakhon Sawan     |
| อุทัยธานี          | -   | -    | -    | 28.0 | 28.5 | 29.0 | 27.9 | 27.6 | 28.6 | 29.4 | UthaiThani       |
| เพชรบูรณ์          | 26.6  | 27.9 | 27.6 | 27.6 | 28.1 | 28.2 | 27.9 | 27.6 | 28.6 | 28.5 | Phetchabun       |
| เลย                | 25.1  | 26.7 | 26.2 | 25.8 | 26.2 | 26.2 | 25.9 | 25.7 | 26.8 | 26.5 | Loei             |
| หนองบัวลำภู        | -   | -    | -    | 26.7 | 27.0 | 27.0 | 26.6 | 26.4 | 27.7 | 27.4 | Nong Bua Lam Phu |
| อุดรธานี           | 26.0  | 27.5 | 27.0 | 27.1 | 27.5 | 27.5 | 27   | 26.9 | 27.9 | 27.6 | Udon Thani       |
| บึงกาฬ             |   |      |      |      |      |      |      |      |      | 27.9 | Bueng Kan        |
| หนองคาย            | 26.2  | 27.3 | 27.0 | 27.3 | 27.8 | 27.5 | 27.1 | 27.1 | 28.3 | 26.3 | Nong Khai        |
| สกลนคร             | 25.5  | 26.8 | 26.4 | 26.3 | 26.8 | 26.9 | 26.2 | 26.2 | 27.3 | 26.7 | Sakon Nakhon     |




ตารางที่ 43 อุณหภูมิเฉลี่ย แยกเป็นรายภาค รายจังหวัด ปี 2554 - 2563 (ต่อ)

| ภาค/จังหวัด     | อุณหภูมิเฉลี่ย Average temperature (องศาเซลเซียส) |      |      |      |      |      |      |      |      |      | Region/Province   |
|-----------------|---|------|------|------|------|------|------|------|------|------|-------------------|
|                 | 2554  | 2555 | 2556 | 2557 | 2558 | 2559 | 2560 | 2561 | 2562 | 2563 |                   |
| นครพนม          | 25.6  | 26.7 | 26.4 | 26.4 | 27.0 | 26.8 | 26.2 | 26.3 | 27.2 | 26.9 | Nakhon Phanom     |
| มุกดาหาร        | 25.7  | 27.2 | 26.8 | 27.1 | 27.6 | 27.6 | 26.8 | 26.8 | 27.9 | 27.5 | Mukdahan          |
| ยโสธร           |   |      |      |      |      |      |      |      |      | 27.4 | Yasothon          |
| อำนาจเจริญ      |   |      |      |      |      |      |      |      |      | 26.8 | AmnatChareon      |
| อุบลราชธานี     | 26.4  | 27.7 | 27.2 | 27.2 | 27.9 | 27.9 | 27.4 | 27.3 | 28.1 | 27.8 | Ubon Ratchathani  |
| ศรีสะเกษ        | 26.5  | 27.6 | 27.3 | 27.4 | 28.0 | 27.9 | 27.5 | 27.4 | 28.2 | 27.8 | Si Sa Ket         |
| สุรินทร์        | 26.6  | 27.8 | 27.5 | 27.4 | 28.0 | 28.1 | 27.5 | 27.4 | 28.1 | 27.8 | Surin             |
| บุรีรัมย์       | 26.1  | 27.1 | 26.9 | 27.1 | 27.5 | 27.6 | 26.8 | 27   | 28.1 | 27.5 | Buri Ram          |
| มหาสารคาม       | -   | -    | -    | 27.7 | 28.1 | 28.2 | 27.6 | 27.5 | 28.7 | 28.0 | MahaSarakhm       |
| ร้อยเอ็ด        | 26.2  | 27.5 | 27.3 | 27.2 | 27.8 | 27.8 | 27.2 | 27.1 | 28.2 | 27.6 | Roi Et            |
| กาฬสินธุ์       | -   | -    | -    | 26.7 | 27.2 | 27.2 | 26.9 | 26.7 | 27.8 | 27.4 | Kalasin           |
| ขอนแก่น         | 26.2  | 27.4 | 27.2 | 27.2 | 27.6 | 27.7 | 27.1 | 27   | 28.3 | 27.6 | Khon Kaen         |
| ชัยภูมิ         | 26.6  | 27.8 | 27.5 | 27.8 | 28.3 | 28.2 | 27.7 | 27.6 | 28.8 | 28.2 | Chaiyaphum        |
| นครราชสีมา      | 26.8  | 28.0 | 27.6 | 27.1 | 27.5 | 27.7 | 27   | 27   | 27.9 | 27.6 | Nakhon Ratchasima |
| ลพบุรี          | 27.8  | 28.7 | 28.5 | 28.2 | 28.7 | 28.9 | 28.4 | 28.1 | 29.1 | 29.1 | Lop Buri          |
| ชัยนาท          | 27.3  | 28.4 | 28.1 | 27.8 | 28.4 | 28.8 | 28.1 | 28   | 28.6 | 28.9 | Chai Nat          |
| สุพรรณบุรี      | 27.8  | 28.8 | 28.4 | 28.2 | 28.6 | 28.9 | 28.4 | 28.3 | 29   | 29.0 | Suphan Buri       |
| พระนครศรีอยุธยา | 27.5  | 28.5 | 28.1 | 28.4 | 28.8 | 29.0 | 28.4 | 28.3 | 29   | 29.0 | Ayutthaya         |
| กรุงเทพมหานคร   | 28.3  | 29.1 | 28.9 | 29.2 | 29.5 | 29.6 | 29.3 | 29.1 | 29.8 | 29.6 | Bangkok           |
| ปทุมธานี        | 27.9  | 29.1 | 28.9 | 28.9 | 29.3 | 29.5 | 29   | 28.9 | 29.7 | 29.5 | Pathum Thani      |
| นครนายก         | 28.0  | 28.9 | 28.7 | 27.6 | 28.0 | 28.6 | 27.1 | 28.2 | 27.6 | 20.6 | NakhonNayok       |
| ปราจีนบุรี      | -   | -    | -    | 28.2 | 28.6 | 28.9 | 28.4 | 28.2 | 29   | 28.8 | Prachin Buri      |
| ฉะเชิงเทรา      | 26.6  | 27.5 | 26.9 | 27.0 | 27.4 | 27.7 | 27.1 | 26.8 | 27.6 | 27.6 | Chachoengsao      |
| สระแก้ว         | 26.9  | 28.0 | 27.6 | 28.0 | 28.5 | 28.8 | 28.1 | 28   | 28   | 28.4 | Sa Kaew           |
| จันทบุรี        | 27.4  | 28.0 | 27.7 | 27.5 | 27.8 | 28.0 | 27.7 | 27.7 | 28.1 | 27.9 | Chanthaburi       |
| ตราด            | -   | -    | -    | 27.6 | 27.8 | 28.0 | 27.6 | 27.6 | 27.9 | 27.9 | Trat              |
| ระยอง           | 27.7  | 28.3 | 28.0 | 28.1 | 28.3 | 28.6 | 28.2 | 28   | 28.7 | 28.5 | Rayong            |
| ชลบุรี          | 28.5  | 29.2 | 28.9 | 28.5 | 28.9 | 28.9 | 28.5 | 28.5 | 29.2 | 29.0 | Chon Buri         |

ตารางที่ 43 อุณหภูมิเฉลี่ย แยกเป็นรายภาค รายจังหวัด ปี 2554 - 2563 (ต่อ)

| ภาค/จังหวัด     | อุณหภูมิเฉลี่ย Average temperature (องศาเซลเซียส) |      |      |      |      |      |      |      |      |      | Region/Province     |
|-----------------|---|------|------|------|------|------|------|------|------|------|---------------------|
|                 | 2554  | 2555 | 2556 | 2557 | 2558 | 2559 | 2560 | 2561 | 2562 | 2563 |                     |
| สมุทรสงคราม     | -   | -    | -    | 28.0 | 28.2 | 29.0 | 27.7 | 27.8 | 28.7 | 28.8 | SamutSongkram       |
| เพชรบุรี        | 27.8  | 28.5 | 28.2 | 28.4 | 28.7 | 28.9 | 28.4 | 28.5 | 29   | 29.0 | Phetchaburi         |
| ประจวบคีรีขันธ์ | 27.4  | 27.9 | 27.7 | 27.7 | 27.9 | 28.3 | 27.7 | 27.5 | 28   | 28.1 | Prachuap Khiri Khan |
| ชุมพร           | 27.0  | 27.4 | 27.4 | 27.2 | 27.4 | 27.7 | 27.3 | 27.3 | 27.6 | 27.5 | Chumphon            |
| ระนอง           | 26.9  | 27.1 | 27.3 | 27.4 | 27.6 | 27.7 | 27.2 | 27.3 | 27.7 | 27.8 | Ranong              |
| สุราษฎร์ธานี    | 26.9  | 27.2 | 27.2 | 27.2 | 27.4 | 27.7 | 27.2 | 27.2 | 27.6 | 27.5 | Surat Thani         |
| พังงา           | -   | -    | -    | 27.4 | 27.6 | 27.6 | 27.3 | 27.4 | 27.6 | 27.5 | Phangnga            |
| ภูเก็ต          | 28.6  | 28.7 | 28.7 | 28.4 | 28.5 | 28.7 | 28.3 | 28.6 | 28.9 | 28.7 | Phuket              |
| กระบี่          | 26.7  | 26.8 | 27.0 | 27.5 | 27.8 | 28.1 | 27.5 | 27.6 | 27.9 | 27.8 | Krabi               |
| ตรัง            | 27.1  | 27.2 | 27.6 | 27.4 | 27.7 | 28.1 | 27.4 | 27.6 | 27.8 | 27.9 | Trang               |
| นครศรีธรรมราช   | 27.0  | 27.5 | 27.3 | 27.2 | 27.3 | 27.8 | 27.3 | 27.3 | 27.6 | 27.5 | Nakhon Si Thammarat |
| พัทลุง          | 27.4  | 27.6 | 27.8 | 27.7 | 27.8 | 28.3 | 27.6 | 27.5 | 27.8 | 27.5 | Phatthalung         |
| สงขลา           | 27.7  | 28.0 | 28.1 | 27.6 | 27.7 | 28.2 | 27.5 | 27.6 | 28   | 27.8 | Songkhla            |
| สตูล            | 27.6  | 27.7 | 27.8 | 27.8 | 28.0 | 28.5 | 27.7 | 27.8 | 28.1 | 28.0 | Satun               |
| ปัตตานี         | 27.1  | 27.6 | 27.5 | 27.5 | 27.5 | 28.1 | 27.5 | 27.5 | 27.8 | 27.7 | Pattani             |
| ยะลา            | 26.7  | 27.2 | 27.1 | 27.1 | 27.3 | 27.8 | 27   | 27.1 | 27.4 | 27.3 | Yala                |
| นราธิวาส        | 26.9  | 27.3 | 27.4 | 27.4 | 27.6 | 28.1 | 27.3 | 27.3 | 27.7 | 27.8 | Narathiwat          |



ปริมาณน้ำ  
อ่างเก็บน้ำขนาดใหญ่

ตารางที่ 44 ปริมาณน้ำเก็บกัก ในอ่างเก็บน้ำขนาดใหญ่ ทั้ง 35 อ่าง ปี 2554 – 2563

| อ่างเก็บน้ำ/เขื่อน        | ความจุที่<br>รณส.(ล้าน<br>ลบ.ม.) | ความจุที่<br>รณก.(ล้าน<br>ลบ.ม.) | ปริมาตร<br>ใช้การ<br>(ล้าน ลบ.<br>ม.) | ปริมาตรน้ำในอ่าง     |            |              |           |              |           |              |           |              |           |              |           |              |           |              |           |              |           |              |           |
|---------------------------|----------------------------------|----------------------------------|---------------------------------------|----------------------|------------|--------------|-----------|--------------|-----------|--------------|-----------|--------------|-----------|--------------|-----------|--------------|-----------|--------------|-----------|--------------|-----------|--------------|-----------|
|                           |                                  |                                  |                                       | ณ วันที่ 1 พฤศจิกายน |            |              |           |              |           |              |           |              |           |              |           |              |           |              |           |              |           |              |           |
|                           |                                  |                                  |                                       | ปี 2554              |            | ปี 2555      |           | ปี 2556      |           | ปี 2557      |           | ปี 2558      |           | ปี 2559      |           | ปี 2560      |           | ปี 2561      |           | ปี 2562      |           | ปี 2563      |           |
|                           |                                  |                                  |                                       | ปริมาตรน้ำ           |            | ปริมาตรน้ำ   |           | ปริมาตรน้ำ   |           | ปริมาตรน้ำ   |           | ปริมาตรน้ำ   |           | ปริมาตรน้ำ   |           | ปริมาตรน้ำ   |           | ปริมาตรน้ำ   |           | ปริมาตรน้ำ   |           | ปริมาตรน้ำ   |           |
|                           |                                  |                                  |                                       | (ล้าน ลบ.ม.)         | % รณก.     | (ล้าน ลบ.ม.) | % รณก.    | (ล้าน ลบ.ม.) | % รณก.    | (ล้าน ลบ.ม.) | % รณก.    | (ล้าน ลบ.ม.) | % รณก.    | (ล้าน ลบ.ม.) | % รณก.    | (ล้าน ลบ.ม.) | % รณก.    | (ล้าน ลบ.ม.) | % รณก.    | (ล้าน ลบ.ม.) | % รณก.    | (ล้าน ลบ.ม.) | % รณก.    |
| <b>เหนือ</b>              |                                  |                                  |                                       |                      |            |              |           |              |           |              |           |              |           |              |           |              |           |              |           |              |           |              |           |
| เขื่อนภูมิพล              | 13462                            | 13462                            | 9662                                  | 13394                | 99         | 8675         | 64        | 7061         | 52        | 6025         | 45        | 4984         | 37        | 6805         | 51        | 10564        | 78        | 9706         | 72        | 5934         | 44        | 5464         | 41        |
| เขื่อนสิริกิติ์           | 10508                            | 9510                             | 6660                                  | 9495                 | 100        | 6587         | 69        | 6932         | 62        | 5841         | 61        | 4905         | 52        | 7657         | 81        | 8389         | 88        | 8348         | 88        | 5294         | 56        | 5819         | 61        |
| เขื่อนแม่จันทน์สมบูรณ์ชล  | 322.89                           | 264.7                            | 252                                   | 276                  | 104        | 167          | 63        | 221          | 83        | 177          | 67        | 70           | 26        | 158          | 60        | 252          | 95        | 244          | 92        | 154          | 58        | 141          | 53        |
| เขื่อนแม่กวงอุดมธารา      | 295                              | 263                              | 249                                   | 259                  | 98         | 109          | 41        | 116          | 44        | 38           | 14        | 32           | 12        | 102          | 39        | 114          | 43        | 126          | 48        | 72           | 27        | 106          | 40        |
| เขื่อนกัวลม               | 106.22                           | 106.22                           | 102                                   | 99                   | 88         | 71           | 67        | 97           | 92        | 36           | 34        | 17           | 16        | 94           | 89        | 94           | 88        | 94           | 89        | 55           | 52        | 46           | 43        |
| เขื่อนกัวคองหมา           | 208.6                            | 170                              | 163                                   | 188                  | 111        | 149          | 88        | 183          | 108       | 126          | 74        | 23           | 14        | 178          | 105       | 174          | 102       | 183          | 108       | 115          | 68        | 99           | 58        |
| เขื่อนแควน้อยบำรุงแดน     | 1080                             | 939                              | 896                                   | 943                  | 100        | 732          | 78        | 894          | 96        | 787          | 84        | 413          | 44        | 946          | 101       | 970          | 103       | 740          | 79        | 495          | 53        | 463          | 49        |
| เขื่อนแม่เมาะ             | 110                              | 110                              | 94                                    |                      |            |              |           |              |           |              |           |              |           |              |           |              |           | 46           | 41        | 39           | 35        | 44           | 40        |
| <b>รวมภาคเหนือ</b>        | <b>26092.71</b>                  | <b>24824.92</b>                  | <b>18080</b>                          | <b>24654</b>         | <b>100</b> | <b>16490</b> | <b>67</b> | <b>14503</b> | <b>59</b> | <b>13029</b> | <b>53</b> | <b>10445</b> | <b>42</b> | <b>15941</b> | <b>64</b> | <b>20557</b> | <b>83</b> | <b>19488</b> | <b>79</b> | <b>12158</b> | <b>49</b> | <b>12183</b> | <b>49</b> |
| <b>ตะวันออกเฉียงเหนือ</b> |                                  |                                  |                                       |                      |            |              |           |              |           |              |           |              |           |              |           |              |           |              |           |              |           |              |           |
| เขื่อนห้วยหลวง            | 135.57                           | 135.57                           | 128                                   | 101                  | 75         | 42           | 31        | 96           | 71        | 67           | 50        | 42           | 31        | 102          | 75        | 130          | 96        | 73           | 54        | 75           | 55        | 66           | 49        |
| เขื่อนน้ำอูน              | 780                              | 520                              | 475                                   | 533                  | 103        | 258          | 50        | 384          | 74        | 372          | 72        | 211          | 41        | 285          | 55        | 514          | 99        | 459          | 88        | 306          | 59        | 246          | 47        |
| เขื่อนน้ำพุง              | 200                              | 165                              | 157                                   | 162                  | 98         | 80           | 48        | 79           | 48        | 73           | 44        | 67           | 40        | 66           | 40        | 161          | 98        | 128          | 78        | 91           | 55        | 87           | 63        |
| เขื่อนจุฬาภรณ์            | 181                              | 164                              | 127                                   | 168                  | 102        | 124          | 76        | 139          | 86        | 112          | 68        | 61           | 49        | 152          | 92        | 166          | 101       | 110          | 67        | 51           | 31        | 156          | 95        |
| เขื่อนอุบลรัตน์           | 4640                             | 2431                             | 1850                                  | 2726                 | 112        | 1092         | 45        | 2051         | 84        | 1216         | 50        | 812          | 33        | 2155         | 89        | 2878         | 118       | 835          | 34        | 588          | 24        | 1413         | 58        |
| เขื่อนลำปาว               | 2450                             | 1980                             | 1880                                  | 1966                 | 99         | 376          | 19        | 1015         | 51        | 1187         | 60        | 968          | 48        | 1131         | 57        | 1848         | 93        | 1246         | 63        | 1592         | 80        | 964          | 49        |
| เขื่อนลำตะคอง             | 445                              | 314.49                           | 291                                   | 351                  | 112        | 159          | 51        | 308          | 98        | 173          | 55        | 137          | 44        | 110          | 35        | 193          | 61        | 266          | 85        | 176          | 56        | 356          | 113       |
| เขื่อนลำพระเพลิง          | 242                              | 155                              | 153                                   | 110                  | 100        | 92           | 84        | 111          | 101       | 46           | 42        | 91           | 83        | 70           | 45        | 139          | 90        | 84           | 54        | 32           | 21        | 161          | 104       |
| เขื่อนมูลบน               | 350                              | 141                              | 134                                   | 154                  | 109        | 56           | 40        | 148          | 105       | 72           | 51        | 53           | 38        | 73           | 52        | 110          | 78        | 74           | 53        | 52           | 37        | 141          | 100       |
| เขื่อนลำแจะ               | 325                              | 275                              | 268                                   | 307                  | 112        | 156          | 57        | 306          | 111       | 164          | 60        | 108          | 39        | 129          | 47        | 207          | 75        | 176          | 64        | 98           | 35        | 208          | 75        |
| เขื่อนลำางรอง             | 196.67                           | 121.41                           | 118                                   | 103                  | 85         | 95           | 70        | 123          | 102       | 79           | 65        | 67           | 66        | 63           | 52        | 79           | 65        | 40           | 33        | 26           | 21        | 97           | 80        |
| เขื่อนสิรินธร             | 1966                             | 1966                             | 1136                                  | 1884                 | 96         | 1479         | 75        | 1857         | 95        | 1842         | 94        | 1400         | 71        | 1657         | 84        | 1649         | 84        | 1367         | 70        | 1848         | 94        | 1734         | 88        |
| <b>รวมภาคอีสาน</b>        | <b>11911.24</b>                  | <b>8368.47</b>                   | <b>6718</b>                           | <b>8555</b>          | <b>103</b> | <b>3999</b>  | <b>48</b> | <b>6625</b>  | <b>80</b> | <b>5403</b>  | <b>65</b> | <b>4027</b>  | <b>48</b> | <b>5993</b>  | <b>72</b> | <b>8075</b>  | <b>96</b> | <b>4858</b>  | <b>58</b> | <b>4933</b>  | <b>59</b> | <b>5628</b>  | <b>67</b> |

ตารางที่ 44 ปริมาณน้ำเก็บกัก ในอ่างเก็บน้ำขนาดใหญ่ ทั้ง 35 อ่าง ปี 2554 – 2563 (ต่อ)

| อ่างเก็บน้ำ/เขื่อน           | ความจุที่<br>รณส.(ล้าน<br>ลบ.ม.) | ความจุที่<br>รณก.(ล้าน<br>ลบ.ม.) | ปริมาตร<br>ใช้การ<br>(ล้าน ลบ.<br>ม.) | ปริมาณน้ำในอ่าง      |            |              |           |              |           |              |           |              |           |              |           |              |            |              |           |              |           |              |           |
|------------------------------|----------------------------------|----------------------------------|---------------------------------------|----------------------|------------|--------------|-----------|--------------|-----------|--------------|-----------|--------------|-----------|--------------|-----------|--------------|------------|--------------|-----------|--------------|-----------|--------------|-----------|
|                              |                                  |                                  |                                       | ณ วันที่ 1 พฤศจิกายน |            |              |           |              |           |              |           |              |           |              |           |              |            |              |           |              |           |              |           |
|                              |                                  |                                  |                                       | ปี 2554              |            | ปี 2555      |           | ปี 2556      |           | ปี 2557      |           | ปี 2558      |           | ปี 2559      |           | ปี 2560      |            | ปี 2561      |           | ปี 2562      |           | ปี 2563      |           |
|                              |                                  |                                  |                                       | ปริมาตรน้ำ           |            | ปริมาตรน้ำ   |           | ปริมาตรน้ำ   |           | ปริมาตรน้ำ   |           | ปริมาตรน้ำ   |           | ปริมาตรน้ำ   |           | ปริมาตรน้ำ   |            | ปริมาตรน้ำ   |           | ปริมาตรน้ำ   |           | ปริมาตรน้ำ   |           |
| (ล้าน ลบ.ม.)                 | % รณก.                           | (ล้าน ลบ.ม.)                     | % รณก.                                | (ล้าน ลบ.ม.)         | % รณก.     | (ล้าน ลบ.ม.) | % รณก.    | (ล้าน ลบ.ม.) | % รณก.    | (ล้าน ลบ.ม.) | % รณก.    | (ล้าน ลบ.ม.) | % รณก.    | (ล้าน ลบ.ม.) | % รณก.    | (ล้าน ลบ.ม.) | % รณก.     | (ล้าน ลบ.ม.) | % รณก.    | (ล้าน ลบ.ม.) | % รณก.    |              |           |
| กลาง                         |                                  |                                  |                                       |                      |            |              |           |              |           |              |           |              |           |              |           |              |            |              |           |              |           |              |           |
| เขื่อนป่าสักชลสิทธิ์         | 960                              | 960                              | 957                                   | 1017                 | 130        | 777          | 99        | 962          | 100       | 820          | 85        | 640          | 67        | 991          | 103       | 960          | 100        | 742          | 77        | 349          | 36        | 722          | 75        |
| เขื่อนทับเสลา                | 190                              | 160                              | 143                                   | 162                  | 101        | 153          | 96        | 141          | 88        | 61           | 38        | 68           | 43        | 166          | 104       | 165          | 103        | 58           | 36        | 36           | 23        | 131          | 82        |
| เขื่อนกระเสียว               | 390                              | 299                              | 259                                   | 257                  | 107        | 148          | 62        | 240          | 100       | 143          | 60        | 84           | 35        | 190          | 79        | 288          | 120        | 113          | 38        | 76           | 25        | 191          | 64        |
| <b>รวมภาคกลาง</b>            | <b>1540</b>                      | <b>1419</b>                      | <b>1359</b>                           | <b>1436</b>          | <b>121</b> | <b>1078</b>  | <b>91</b> | <b>1343</b>  | <b>99</b> | <b>1024</b>  | <b>75</b> | <b>792</b>   | <b>58</b> | <b>1347</b>  | <b>99</b> | <b>1413</b>  | <b>104</b> | <b>913</b>   | <b>64</b> | <b>462</b>   | <b>33</b> | <b>1043</b>  | <b>74</b> |
| ตะวันตก                      |                                  |                                  |                                       |                      |            |              |           |              |           |              |           |              |           |              |           |              |            |              |           |              |           |              |           |
| เขื่อนศรีนครินทร์            | 18770                            | 17745                            | 7480                                  | 16183                | 91         | 15935        | 90        | 15508        | 87        | 13102        | 74        | 12950        | 73        | 13426        | 76        | 15515        | 87         | 16450        | 93        | 15565        | 88        | 13216        | 74        |
| เขื่อนวชิราลงกรณ์            | 11000                            | 8860                             | 5848                                  | 7630                 | 86         | 7878         | 89        | 7502         | 85        | 5387         | 61        | 6671         | 63        | 5723         | 65        | 7054         | 80         | 7791         | 88        | 7770         | 88        | 4868         | 55        |
| <b>รวมภาคตะวันตก</b>         | <b>29770</b>                     | <b>26605</b>                     | <b>13328</b>                          | <b>23813</b>         | <b>90</b>  | <b>23813</b> | <b>90</b> | <b>23010</b> | <b>86</b> | <b>18489</b> | <b>69</b> | <b>18521</b> | <b>70</b> | <b>19149</b> | <b>72</b> | <b>22589</b> | <b>85</b>  | <b>24241</b> | <b>91</b> | <b>23338</b> | <b>88</b> | <b>18084</b> | <b>68</b> |
| ตะวันออก                     |                                  |                                  |                                       |                      |            |              |           |              |           |              |           |              |           |              |           |              |            |              |           |              |           |              |           |
| เขื่อนขุนด่านปราการชล        | 224.9                            | 224                              | 219                                   | 216                  | 96         | 180          | 80        | 212          | 95        | 224          | 100       | 193          | 86        | 219          | 98        | 222          | 99         | 223          | 100       | 210          | 94        | 224          | 100       |
| เขื่อนคลองสียัด              | 450                              | 420                              | 390                                   | 427                  | 102        | 419          | 100       | 428          | 102       | 279          | 66        | 259          | 62        | 249          | 59        | 306          | 73         | 388          | 92        | 145          | 35        | 207          | 49        |
| เขื่อนบางพระ                 | 127                              | 117                              | 105                                   | 106                  | 91         | 82           | 70        | 82           | 70        | 61           | 52        | 43           | 37        | 78           | 67        | 112          | 95         | 95           | 82        | 66           | 57        | 67           | 57        |
| เขื่อนหนองปลาไหล             | 205.85                           | 163.75                           | 150                                   | 167                  | 102        | 161          | 98        | 169          | 103       | 118          | 72        | 159          | 97        | 96           | 59        | 159          | 97         | 167          | 102       | 97           | 59        | 180          | 110       |
| เขื่อนประแสร์                | 322                              | 295                              | 275                                   | 257                  | 104        | 252          | 102       | 258          | 104       | 252          | 102       | 281          | 113       | 236          | 80        | 293          | 99         | 283          | 96        | 146          | 50        | 234          | 79        |
| เขื่อนนฤบดินทร์จินดา         | 338                              | 295                              | 276                                   |                      |            |              |           |              |           |              |           |              |           | 224          | 76        | 227          | 77         | 296          | 100       | 276          | 93        | 238          | 81        |
| <b>รวมภาคตะวันออก</b>        | <b>1667.75</b>                   | <b>1514.75</b>                   | <b>1415</b>                           | <b>1173</b>          | <b>100</b> | <b>1094</b>  | <b>93</b> | <b>1149</b>  | <b>98</b> | <b>934</b>   | <b>80</b> | <b>935</b>   | <b>80</b> | <b>1103</b>  | <b>73</b> | <b>1319</b>  | <b>87</b>  | <b>1452</b>  | <b>96</b> | <b>940</b>   | <b>62</b> | <b>1150</b>  | <b>76</b> |
| ใต้                          |                                  |                                  |                                       |                      |            |              |           |              |           |              |           |              |           |              |           |              |            |              |           |              |           |              |           |
| เขื่อนแก่งกระจาน             | 900                              | 710                              | 645                                   | 577                  | 81         | 550          | 77        | 660          | 92        | 492          | 69        | 350          | 49        | 309          | 43        | 407          | 57         | 650          | 92        | 547          | 77        | 509          | 72        |
| เขื่อนปราณบุรี               | 490                              | 391                              | 373                                   | 204                  | 59         | 168          | 48        | 313          | 90        | 246          | 63        | 142          | 36        | 105          | 27        | 261          | 67         | 337          | 86        | 300          | 77        | 343          | 88        |
| เขื่อนรัชชประภา              | 6144                             | 5638.84                          | 4287                                  | 4517                 | 80         | 4358         | 77        | 4757         | 84        | 4836         | 86        | 4977         | 88        | 4868         | 86        | 4358         | 77         | 4828         | 86        | 3862         | 68        | 3623         | 64        |
| เขื่อนบางลาง                 | 1590                             | 1454.36                          | 1178                                  | 670                  | 46         | 598          | 41        | 727          | 50        | 702          | 48        | 916          | 63        | 375          | 26        | 682          | 47         | 925          | 64        | 862          | 59        | 847          | 58        |
| <b>รวมภาคใต้</b>             | <b>9124</b>                      | <b>8194.2</b>                    | <b>6484</b>                           | <b>5968</b>          | <b>73</b>  | <b>5674</b>  | <b>70</b> | <b>6447</b>  | <b>79</b> | <b>6276</b>  | <b>77</b> | <b>6385</b>  | <b>78</b> | <b>5657</b>  | <b>69</b> | <b>5709</b>  | <b>70</b>  | <b>6740</b>  | <b>82</b> | <b>5572</b>  | <b>68</b> | <b>5322</b>  | <b>65</b> |
| <b>รวมทั้งประเทศ 35 อ่าง</b> | <b>80105.7</b>                   | <b>70926.34</b>                  | <b>47384</b>                          | <b>65609</b>         | <b>94</b>  | <b>52148</b> | <b>74</b> | <b>53078</b> | <b>75</b> | <b>45155</b> | <b>64</b> | <b>41105</b> | <b>58</b> | <b>49191</b> | <b>70</b> | <b>59642</b> | <b>84</b>  | <b>57693</b> | <b>81</b> | <b>47400</b> | <b>67</b> | <b>43410</b> | <b>61</b> |

ตารางที่ 45 ปริมาณน้ำใช้การ ในอ่างเก็บน้ำขนาดใหญ่ ทั้ง 35 อ่าง ปี 2554 – 2563

| อ่างเก็บน้ำ/เขื่อน        | ความจุที่<br>รณส.(ล้าน<br>ลบ.ม.) | ความจุที่<br>รณก.(ล้าน<br>ลบ.ม.) | ปริมาตร<br>ใช้การ<br>(ล้าน ลบ.<br>ม.) | ปริมาตรน้ำในอ่าง              |            |                               |           |                               |           |                               |           |                               |           |                               |           |                               |           |                               |           |                               |           |                               |           |
|---------------------------|----------------------------------|----------------------------------|---------------------------------------|-------------------------------|------------|-------------------------------|-----------|-------------------------------|-----------|-------------------------------|-----------|-------------------------------|-----------|-------------------------------|-----------|-------------------------------|-----------|-------------------------------|-----------|-------------------------------|-----------|-------------------------------|-----------|
|                           |                                  |                                  |                                       | ณ วันที่ 1 พฤศจิกายน          |            |                               |           |                               |           |                               |           |                               |           |                               |           |                               |           |                               |           |                               |           |                               |           |
|                           |                                  |                                  |                                       | ปี 2554                       |            | ปี 2555                       |           | ปี 2556                       |           | ปี 2557                       |           | ปี 2558                       |           | ปี 2559                       |           | ปี 2560                       |           | ปี 2561                       |           | ปี 2562                       |           | ปี 2563                       |           |
|                           |                                  |                                  |                                       | ปริมาตรใช้การ<br>(ล้าน ลบ.ม.) | % ใช้การ   | ปริมาตรใช้การ<br>(ล้าน ลบ.ม.) | % ใช้การ  | ปริมาตรใช้การ<br>(ล้าน ลบ.ม.) | % ใช้การ  | ปริมาตรใช้การ<br>(ล้าน ลบ.ม.) | % ใช้การ  | ปริมาตรใช้การ<br>(ล้าน ลบ.ม.) | % ใช้การ  | ปริมาตรใช้การ<br>(ล้าน ลบ.ม.) | % ใช้การ  | ปริมาตรใช้การ<br>(ล้าน ลบ.ม.) | % ใช้การ  | ปริมาตรใช้การ<br>(ล้าน ลบ.ม.) | % ใช้การ  | ปริมาตรใช้การ<br>(ล้าน ลบ.ม.) | % ใช้การ  | ปริมาตรใช้การ<br>(ล้าน ลบ.ม.) | % ใช้การ  |
| <b>เหนือ</b>              |                                  |                                  |                                       |                               |            |                               |           |                               |           |                               |           |                               |           |                               |           |                               |           |                               |           |                               |           |                               |           |
| เขื่อนภูมิพล              | 13462                            | 13462                            | 9662                                  | 9594                          | 99         | 4875                          | 50        | 3261                          | 34        | 2225                          | 23        | 1184                          | 12        | 3005                          | 31        | 6764                          | 70        | 5906                          | 61        | 2134                          | 22        | 1664                          | 17        |
| เขื่อนสิริกิติ์           | 10508                            | 9510                             | 6660                                  | 6645                          | 100        | 3737                          | 56        | 3082                          | 46        | 2991                          | 45        | 2056                          | 31        | 4807                          | 72        | 5539                          | 83        | 5498                          | 83        | 2444                          | 37        | 2969                          | 45        |
| เขื่อนแม่งัดสมบูรณ์ชล     | 322.89                           | 264.7                            | 252.51                                | 243                           | 96         | 145                           | 58        | 199                           | 79        | 155                           | 64        | 48                            | 20        | 146                           | 58        | 240                           | 95        | 232                           | 92        | 142                           | 56        | 129                           | 51        |
| เขื่อนแม่กวงอุดมธารา      | 295                              | 263                              | 249                                   | 245                           | 98         | 95                            | 38        | 101                           | 41        | 24                            | 10        | 18                            | 7         | 88                            | 35        | 100                           | 40        | 112                           | 45        | 58                            | 23        | 92                            | 37        |
| เขื่อนกิ่วลม              | 106.22                           | 106.22                           | 102.67                                | 95                            | 93         | 67                            | 66        | 93                            | 91        | 32                            | 31        | 13                            | 13        | 91                            | 88        | 90                            | 88        | 91                            | 88        | 51                            | 50        | 42                            | 41        |
| เขื่อนกิ่วคอหมา           | 208.6                            | 170                              | 164                                   | 164                           | 101        | 143                           | 88        | 177                           | 109       | 119                           | 73        | 17                            | 10        | 172                           | 105       | 167                           | 102       | 177                           | 108       | 109                           | 66        | 93                            | 57        |
| เขื่อนแควน้อยบำรุงแดน     | 1080                             | 939                              | 896                                   | 900                           | 100        | 689                           | 77        | 851                           | 95        | 744                           | 83        | 370                           | 41        | 903                           | 101       | 927                           | 103       | 697                           | 78        | 452                           | 50        | 420                           | 47        |
| เขื่อนแม่มอก              | 110                              | 110                              | 94.1                                  |                               |            |                               |           |                               |           |                               |           |                               |           |                               |           |                               | 30        | 32                            | 23        | 24                            | 28        | 29                            |           |
| <b>รวมภาคเหนือ</b>        | <b>26092.71</b>                  | <b>24824.92</b>                  | <b>18080.08</b>                       | <b>17886</b>                  | <b>99</b>  | <b>9751</b>                   | <b>54</b> | <b>7764</b>                   | <b>43</b> | <b>6290</b>                   | <b>35</b> | <b>3706</b>                   | <b>21</b> | <b>9212</b>                   | <b>51</b> | <b>13828</b>                  | <b>77</b> | <b>12744</b>                  | <b>70</b> | <b>5414</b>                   | <b>30</b> | <b>5438</b>                   | <b>30</b> |
| <b>ตะวันออกเฉียงเหนือ</b> |                                  |                                  |                                       |                               |            |                               |           |                               |           |                               |           |                               |           |                               |           |                               |           |                               |           |                               |           |                               |           |
| เขื่อนห้วยหลวง            | 135.57                           | 135.57                           | 128.98                                | 94                            | 73         | 35                            | 27        | 89                            | 70        | 60                            | 47        | 35                            | 27        | 96                            | 74        | 123                           | 96        | 66                            | 51        | 68                            | 53        | 60                            | 46        |
| เขื่อนน้ำอูน              | 780                              | 520                              | 475                                   | 490                           | 103        | 215                           | 45        | 341                           | 72        | 329                           | 69        | 168                           | 35        | 240                           | 51        | 469                           | 99        | 414                           | 87        | 261                           | 55        | 201                           | 42        |
| เขื่อนน้ำพุง              | 200                              | 165                              | 157                                   | 153                           | 97         | 70                            | 45        | 69                            | 44        | 63                            | 40        | 57                            | 37        | 58                            | 37        | 153                           | 98        | 120                           | 77        | 83                            | 53        | 79                            | 50        |
| เขื่อนจุฬาภรณ์            | 181                              | 164                              | 127                                   | 120                           | 94         | 87                            | 69        | 102                           | 80        | 75                            | 59        | 44                            | 35        | 115                           | 90        | 129                           | 102       | 73                            | 57        | 14                            | 11        | 119                           | 94        |
| เขื่อนอุบลรัตน์           | 4640                             | 2431                             | 1850                                  | 2145                          | 116        | 511                           | 28        | 1470                          | 79        | 635                           | 34        | 231                           | 12        | 1574                          | 85        | 2267                          | 124       | 254                           | 14        | 7                             | 0         | 832                           | 45        |
| เขื่อนลำปาว               | 2450                             | 1980                             | 1880                                  | 1886                          | 100        | 276                           | 15        | 915                           | 49        | 1087                          | 58        | 858                           | 46        | 1031                          | 55        | 1748                          | 93        | 1146                          | 61        | 1492                          | 79        | 864                           | 46        |
| เขื่อนลำตะคอง             | 445                              | 314.49                           | 291.79                                | 287                           | 99         | 132                           | 45        | 285                           | 98        | 150                           | 52        | 114                           | 39        | 87                            | 30        | 170                           | 58        | 243                           | 83        | 153                           | 52        | 334                           | 114       |
| เขื่อนลำพระเพลิง          | 242                              | 155                              | 153.6                                 | 109                           | 100        | 91                            | 83        | 110                           | 101       | 45                            | 41        | 90                            | 83        | 69                            | 45        | 138                           | 90        | 82                            | 53        | 31                            | 20        | 159                           | 104       |
| เขื่อนมูลบน               | 350                              | 141                              | 134                                   | 134                           | 100        | 49                            | 37        | 141                           | 105       | 66                            | 49        | 46                            | 34        | 66                            | 49        | 103                           | 77        | 67                            | 50        | 45                            | 33        | 134                           | 100       |
| เขื่อนลำแจะ               | 325                              | 275                              | 268                                   | 268                           | 100        | 149                           | 56        | 298                           | 111       | 157                           | 59        | 101                           | 38        | 122                           | 46        | 200                           | 75        | 169                           | 63        | 91                            | 34        | 201                           | 75        |
| เขื่อนลำนางรอง            | 196.67                           | 121.41                           | 177.96                                | 100                           | 85         | 82                            | 69        | 120                           | 102       | 76                            | 64        | 64                            | 54        | 60                            | 51        | 76                            | 64        | 37                            | 31        | 22                            | 19        | 94                            | 79        |
| เขื่อนสิรินธร             | 1966                             | 1966                             | 1134.62                               | 1053                          | 93         | 648                           | 57        | 1036                          | 91        | 1011                          | 89        | 569                           | 50        | 826                           | 73        | 818                           | 72        | 536                           | 47        | 1017                          | 90        | 902                           | 80        |
| <b>รวมภาคอีสาน</b>        | <b>11911.24</b>                  | <b>8368.47</b>                   | <b>6777.95</b>                        | <b>6819</b>                   | <b>102</b> | <b>2345</b>                   | <b>35</b> | <b>4976</b>                   | <b>75</b> | <b>3753</b>                   | <b>56</b> | <b>2377</b>                   | <b>36</b> | <b>4343</b>                   | <b>65</b> | <b>6425</b>                   | <b>96</b> | <b>3208</b>                   | <b>48</b> | <b>3283</b>                   | <b>49</b> | <b>3978</b>                   | <b>59</b> |

ตารางที่ 45 ปริมาณน้ำใช้การ ในอ่างเก็บน้ำขนาดใหญ่ ทั้ง 35 อ่าง ปี 2554 – 2563 (ต่อ)

| อ่างเก็บน้ำ/เขื่อน           | ความจุที่<br>รณส.(ล้าน<br>ลบ.ม.) | ความจุที่<br>รณก.(ล้าน<br>ลบ.ม.) | ปริมาตร<br>ใช้การ<br>(ล้าน ลบ.<br>ม.) | ปริมาตรน้ำในอ่าง              |            |                               |           |                               |           |                               |           |                               |           |                               |           |                               |            |                               |           |                               |           |                               |           |
|------------------------------|----------------------------------|----------------------------------|---------------------------------------|-------------------------------|------------|-------------------------------|-----------|-------------------------------|-----------|-------------------------------|-----------|-------------------------------|-----------|-------------------------------|-----------|-------------------------------|------------|-------------------------------|-----------|-------------------------------|-----------|-------------------------------|-----------|
|                              |                                  |                                  |                                       | ณ วันที่ 1 พฤศจิกายน          |            |                               |           |                               |           |                               |           |                               |           |                               |           |                               |            |                               |           |                               |           |                               |           |
|                              |                                  |                                  |                                       | ปี 2554                       |            | ปี 2555                       |           | ปี 2556                       |           | ปี 2557                       |           | ปี 2558                       |           | ปี 2559                       |           | ปี 2560                       |            | ปี 2561                       |           | ปี 2562                       |           | ปี 2563                       |           |
|                              |                                  |                                  |                                       | ปริมาตรใช้การ<br>(ล้าน ลบ.ม.) | % ใช้การ   | ปริมาตรใช้การ<br>(ล้าน ลบ.ม.) | % ใช้การ  | ปริมาตรใช้การ<br>(ล้าน ลบ.ม.) | % ใช้การ  | ปริมาตรใช้การ<br>(ล้าน ลบ.ม.) | % ใช้การ  | ปริมาตรใช้การ<br>(ล้าน ลบ.ม.) | % ใช้การ  | ปริมาตรใช้การ<br>(ล้าน ลบ.ม.) | % ใช้การ  | ปริมาตรใช้การ<br>(ล้าน ลบ.ม.) | % ใช้การ   | ปริมาตรใช้การ<br>(ล้าน ลบ.ม.) | % ใช้การ  | ปริมาตรใช้การ<br>(ล้าน ลบ.ม.) | % ใช้การ  | ปริมาตรใช้การ<br>(ล้าน ลบ.ม.) | % ใช้การ  |
| <b>กลาง</b>                  |                                  |                                  |                                       |                               |            |                               |           |                               |           |                               |           |                               |           |                               |           |                               |            |                               |           |                               |           |                               |           |
| เขื่อนป่าสักชลสิทธิ์         | 960                              | 960                              | 957                                   | 1014                          | 130        | 774                           | 99        | 969                           | 101       | 817                           | 85        | 637                           | 67        | 988                           | 103       | 957                           | 100        | 739                           | 77        | 346                           | 36        | 719                           | 75        |
| เขื่อนทับเสลา                | 190                              | 160                              | 143                                   | 152                           | 100        | 145                           | 95        | 124                           | 87        | 44                            | 31        | 51                            | 36        | 149                           | 104       | 148                           | 104        | 41                            | 29        | 19                            | 14        | 114                           | 80        |
| เขื่อนกระเสียว               | 390                              | 299                              | 259                                   | 200                           | 100        | 108                           | 54        | 200                           | 100       | 103                           | 52        | 44                            | 22        | 150                           | 75        | 248                           | 124        | 73                            | 28        | 36                            | 14        | 151                           | 58        |
| <b>รวมภาคกลาง</b>            | <b>1540</b>                      | <b>1419</b>                      | <b>1359</b>                           | <b>1366</b>                   | <b>126</b> | <b>1027</b>                   | <b>90</b> | <b>1283</b>                   | <b>99</b> | <b>964</b>                    | <b>74</b> | <b>732</b>                    | <b>56</b> | <b>1287</b>                   | <b>99</b> | <b>1353</b>                   | <b>104</b> | <b>853</b>                    | <b>63</b> | <b>402</b>                    | <b>30</b> | <b>983</b>                    | <b>72</b> |
| <b>ตะวันตก</b>               |                                  |                                  |                                       |                               |            |                               |           |                               |           |                               |           |                               |           |                               |           |                               |            |                               |           |                               |           |                               |           |
| เขื่อนศรีนครินทร์            | 18770                            | 17745                            | 7480                                  | 5918                          | 79         | 5670                          | 76        | 5243                          | 70        | 2837                          | 38        | 2686                          | 36        | 3161                          | 42        | 5250                          | 70         | 6185                          | 83        | 5300                          | 71        | 2951                          | 39        |
| เขื่อนวชิราลงกรณ์            | 11000                            | 8860                             | 5848                                  | 4618                          | 79         | 4866                          | 83        | 4490                          | 77        | 2375                          | 41        | 2559                          | 44        | 2711                          | 46        | 4042                          | 69         | 4779                          | 82        | 4768                          | 81        | 1866                          | 32        |
| <b>รวมภาคตะวันตก</b>         | <b>29770</b>                     | <b>26605</b>                     | <b>13328</b>                          | <b>10536</b>                  | <b>79</b>  | <b>10535</b>                  | <b>79</b> | <b>9733</b>                   | <b>73</b> | <b>5212</b>                   | <b>39</b> | <b>5244</b>                   | <b>39</b> | <b>5872</b>                   | <b>44</b> | <b>9292</b>                   | <b>70</b>  | <b>10964</b>                  | <b>82</b> | <b>10058</b>                  | <b>75</b> | <b>4807</b>                   | <b>36</b> |
| <b>ตะวันออก</b>              |                                  |                                  |                                       |                               |            |                               |           |                               |           |                               |           |                               |           |                               |           |                               |            |                               |           |                               |           |                               |           |
| เขื่อนขุนด่านปราการชล        | 224.9                            | 224                              | 219.48                                | 211                           | 96         | 175                           | 80        | 208                           | 95        | 220                           | 100       | 189                           | 86        | 214                           | 98        | 218                           | 99         | 219                           | 100       | 205                           | 93        | 219                           | 100       |
| เขื่อนคลองสียัด              | 450                              | 420                              | 390                                   | 397                           | 102        | 389                           | 100       | 398                           | 102       | 249                           | 64        | 229                           | 69        | 219                           | 56        | 276                           | 71         | 358                           | 92        | 115                           | 30        | 177                           | 45        |
| เขื่อนบางพระ                 | 127                              | 117                              | 104.94                                | 94                            | 90         | 70                            | 67        | 70                            | 67        | 49                            | 47        | 31                            | 30        | 66                            | 63        | 99                            | 95         | 83                            | 79        | 54                            | 52        | 55                            | 52        |
| เขื่อนหนองปลาไหล             | 205.85                           | 163.75                           | 150.25                                | 153                           | 102        | 147                           | 98        | 155                           | 103       | 104                           | 69        | 154                           | 97        | 82                            | 55        | 146                           | 97         | 154                           | 102       | 84                            | 56        | 166                           | 111       |
| เขื่อนประแสร์                | 322                              | 295                              | 275                                   | 237                           | 104        | 232                           | 102       | 238                           | 104       | 232                           | 102       | 261                           | 114       | 216                           | 79        | 273                           | 99         | 263                           | 96        | 126                           | 46        | 214                           | 78        |
| เขื่อนอุบลรัตน์จันทา         | 338                              | 295                              | 275.5                                 |                               |            |                               |           |                               |           |                               |           |                               |           | 205                           | 74        | 207                           | 75         | 275                           | 100       | 256                           | 93        | 218                           | 79        |
| <b>รวมภาคตะวันออก</b>        | <b>1667.75</b>                   | <b>1514.75</b>                   | <b>1415.17</b>                        | <b>1092</b>                   | <b>100</b> | <b>1013</b>                   | <b>93</b> | <b>1069</b>                   | <b>98</b> | <b>854</b>                    | <b>78</b> | <b>855</b>                    | <b>78</b> | <b>1003</b>                   | <b>71</b> | <b>1219</b>                   | <b>86</b>  | <b>1362</b>                   | <b>96</b> | <b>841</b>                    | <b>59</b> | <b>1050</b>                   | <b>74</b> |
| <b>ใต้</b>                   |                                  |                                  |                                       |                               |            |                               |           |                               |           |                               |           |                               |           |                               |           |                               |            |                               |           |                               |           |                               |           |
| เขื่อนแก่งกระจาน             | 900                              | 710                              | 645                                   | 510                           | 79         | 483                           | 75        | 583                           | 90        | 425                           | 66        | 283                           | 44        | 244                           | 38        | 342                           | 53         | 585                           | 91        | 482                           | 75        | 444                           | 69        |
| เขื่อนปราณบุรี               | 490                              | 391                              | 373.41                                | 186                           | 52         | 150                           | 46        | 295                           | 85        | 228                           | 61        | 124                           | 33        | 88                            | 24        | 244                           | 65         | 320                           | 86        | 283                           | 76        | 326                           | 87        |
| เขื่อนรัชชประภา              | 6144                             | 5638.84                          | 4287.3                                | 3165                          | 74         | 3006                          | 70        | 3405                          | 79        | 3484                          | 81        | 3625                          | 85        | 3516                          | 82        | 3007                          | 70         | 3477                          | 81        | 2511                          | 59        | 2271                          | 53        |
| เขื่อนบางลาง                 | 1590                             | 1454.36                          | 1178.08                               | 410                           | 34         | 338                           | 29        | 467                           | 40        | 442                           | 37        | 656                           | 55        | 99                            | 8         | 406                           | 34         | 649                           | 55        | 586                           | 50        | 570                           | 48        |
| <b>รวมภาคใต้</b>             | <b>9124</b>                      | <b>8194.2</b>                    | <b>6483.79</b>                        | <b>4271</b>                   | <b>66</b>  | <b>3977</b>                   | <b>62</b> | <b>4750</b>                   | <b>74</b> | <b>4579</b>                   | <b>70</b> | <b>4688</b>                   | <b>72</b> | <b>3947</b>                   | <b>61</b> | <b>3999</b>                   | <b>62</b>  | <b>5030</b>                   | <b>78</b> | <b>3861</b>                   | <b>60</b> | <b>3612</b>                   | <b>66</b> |
| <b>รวมทั้งประเทศ 35 อ่าง</b> | <b>80105.7</b>                   | <b>70926.34</b>                  | <b>47443.99</b>                       | <b>41970</b>                  | <b>90</b>  | <b>28649</b>                  | <b>61</b> | <b>29575</b>                  | <b>63</b> | <b>21652</b>                  | <b>46</b> | <b>17602</b>                  | <b>38</b> | <b>25684</b>                  | <b>54</b> | <b>36115</b>                  | <b>76</b>  | <b>34151</b>                  | <b>72</b> | <b>23858</b>                  | <b>50</b> | <b>19868</b>                  | <b>42</b> |

## ที่มาของข้อมูล

- ฝ่ายสถิติการใช้น้ำชลประทาน ส่วนการใช้น้ำชลประทาน สำนักบริหารจัดการน้ำและอุทกวิทยา กรมชลประทาน
- ฝ่ายประมวลและวิเคราะห์สถานการณ์น้ำ ส่วนประมวลวิเคราะห์สถานการณ์น้ำ สำนักบริหารจัดการน้ำและอุทกวิทยา กรมชลประทาน
- รายงานข้อมูลสารสนเทศโครงการชลประทาน กรมชลประทาน
- รายงานสถิติการเกษตรของประเทศไทย สำนักงานเศรษฐกิจการเกษตร

## ที่ปรึกษา

นายคณิต โชติกะ ผู้อำนวยการส่วนการใช้น้ำชลประทาน

## รวบรวมและจัดทำโดย

|               |          |                                   |
|---------------|----------|-----------------------------------|
| นายโยธิน      | สังข์ทอง | หัวหน้าฝ่ายสถิติการใช้น้ำชลประทาน |
| นางจุฑาทิพย์  | หวัตวาปี | นักวิชาการเกษตรชำนาญการ           |
| นายเสริมวิทย์ | กาฬภักดี | นักวิชาการเกษตรปฏิบัติการ         |

ฝ่ายสถิติการใช้น้ำชลประทาน (ตึกอำนวยการ ชั้น 4 ห้อง 04-06)  
ส่วนการใช้น้ำชลประทาน สำนักบริหารจัดการน้ำและอุทกวิทยา  
กรมชลประทาน สามเสน เขตดุสิต กทม. 10300

<http://water.rid.go.th/hwm/cropwater/iwmd/sb/index.php>

โทร. (02) 669-4229 Fax: (02) 669-4229





## ค่านิยมกรมชลประทาน Core Values

**W** เก่งงาน เก่งคิด  
Work Smart

**A** รับผิดชอบงาน  
Accountability

**T** ร่วมมือ ร่วมประสาน  
Teamwork & Networking

**E** เชี่ยวชาญงานที่ทำ  
Expertise

**R** นำประโยชน์สู่ประชาชน  
Responsiveness